



Contrat de Rivière Dendre



Rapport d'activités 2015

Contrat Rivière Dendre asbl
Rue de l'Agriculture, 301 – 7800 Ath
Tel : 0483/043 477 – 0483/043 478
Email : crdendre@gmail.com
www.contratrivieredendre.be



Table des matières

Préambule	1
1° L'état d'avancement général des missions du contrat de rivière	1
2° Le nombre d'actions prévues pour l'année écoulée	1
3° Le nombre et l'ampleur des actions effectivement réalisées dans l'année écoulée, classées en fonction de leur planning initial dans le programme (cette année-là, les années antérieures ou hors programme)	1
4° Une synthèse succincte de chaque action menée (finalisée ou en cours)	2
5° La mise en place et l'état d'avancement de l'inventaire de terrain, de l'encodage et de la cartographie .	6
6° La rédaction d'un bulletin de liaison entre les membres du contrat de rivière	81
7° Les animations et sensibilisation du grand public et de publics ciblés	81
8° Une revue de presse	84
9° Les thématiques des groupes de travail et l'état d'avancement des travaux	84
10° Le nombre et les dates des entrevues avec les collèges communaux et provincial, des réunions du Bureau, des groupes de travail, des réunions du comité de rivière	85
11° La synthèse des points positifs et négatifs observés dans le courant de l'année écoulée, concernant tant la mise en œuvre des projets que la méthodologie générale développée, tels le taux de participation et les difficultés de mise en œuvre de certains projets	86
12° La formulation de solutions préconisées par le comité de rivière pour améliorer les résultats du contrat de rivière (propositions de remédiation pour les années futures)	86
13° Un tableau des études menées, reprenant au minimum leur intitulé, leur auteur, les objectifs poursuivis et les résultats obtenus	87
14° Le relevé des dépenses effectuées pendant l'année écoulée suivant les différents postes budgétaires, approuvé par le comité de rivière	89
15° Les montants prévisionnels de l'année suivante budgétisés pour les différents postes, approuvés par le comité de rivière	89
16° Evaluation du contrat de rivière Dendre	90
17° Relevé chronologique des prestations de l'année 2014	93
Annexes	97

Préambule

La structure de ce rapport est prévue par l'annexe LV de l'Arrêté du Gouvernement Wallon du 13 novembre 2008 modifiant le Livre II du Code de l'Environnement contenant le Code de l'Eau, relatif aux contrats de rivière.

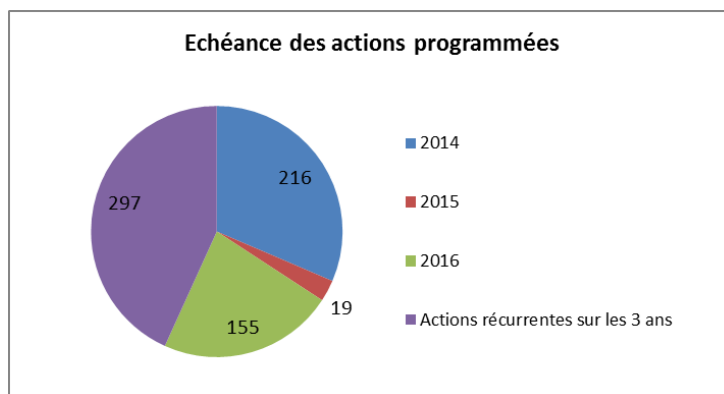
1° L'état d'avancement général des missions du contrat de rivière

L'année 2015 correspond à la deuxième année d'exécution du protocole d'accord 2014-2016 qui, pour rappel, contient le premier programme d'actions triennal du CR Dendre. Celui-ci a pour but d'engager les différents partenaires, chacun dans le cadre de ses responsabilités, à réaliser des actions de restauration, d'amélioration, de protection des milieux humides et des cours d'eau du bassin de la Dendre. Ce document est ainsi à voir comme un document de synthèse, bien que non exhaustif, des différentes réalisations et mesures qui seront entreprises en matière d'eau par les différents acteurs durant l'intervalle 2014-2016.

Le programme d'actions constitue bien une déclaration d'intention auquel chaque maître d'œuvre, par sa signature, prend un engagement moral à réaliser les actions reprises en son chef, en fonction des moyens humains, financiers ou techniques à sa disposition. Le programme d'actions 2014-2016 du CR Dendre contient **687 actions**.

2° Le nombre d'actions prévues pour l'année écoulée

Durant les trois années de mise en œuvre du programme, 687 actions devront être réalisées.



Le nombre total d'actions devant être réalisées pour fin 2015 s'élève à 532 dont :

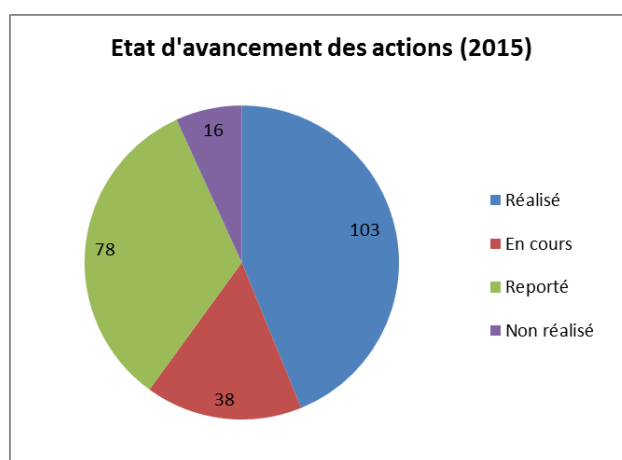
- 216 prévues pour 2014 ;
- 19 prévues effectivement pour 2015 ;
- 297 récurrentes sur les trois années de mise en œuvre du programme.

3° Le nombre et l'ampleur des actions effectivement réalisées dans l'année écoulée, classées en fonction de leur planning initial dans le programme (cette année-là, les années antérieures ou hors programme)

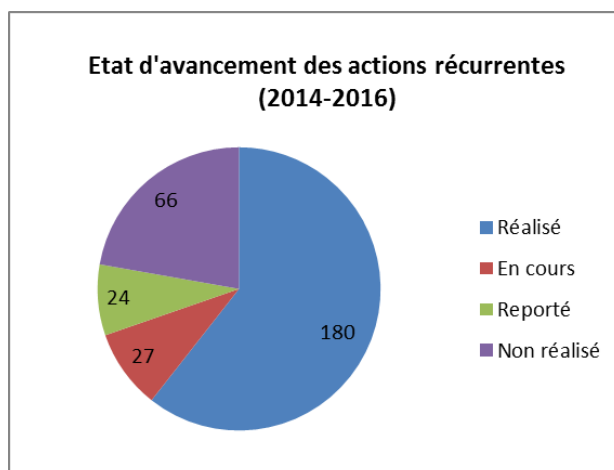
Afin d'assurer l'évaluation de l'exécution du programme d'actions, des rencontres (initiées fin 2014) ont été organisées en début d'année avec les différentes administrations partenaires (voir tableau ci-dessous). La prochaine évaluation sera réalisée en début d'année 2016.

Partenaire	Date
Commune de Lessines	6 février
Province de Hainaut - HIT	9 février
Commune de Flobecq	5 mars
SPW - DCENN	9 mars
Commune de Brugelette	11 mars
Commune de Frasnes-lez-Anvaing	23 mars
Commune de Beloeil	24 mars

Parmi les 235 actions qui avaient pour échéances 2014 et 2015, 103 (44 %) sont réalisées, et 38 sont en cours de réalisation (soit 16 %). 94 actions n'ont donc pas pu être concrétisées avant leur échéance. Parmi celle-ci, 78 restent cependant programmées et ont simplement vu leur échéance reportée (33 %). Les 16 restantes (7 %) sont annulées, sans objet (c'est-à-dire sans opportunité de réalisation jusqu'ici) ou encore sans retour du maître d'œuvre.



Le programme comprend également 297 actions récurrentes sur les trois ans. Parmi celles-ci 207 (70 %) sont réalisées ou en cours de réalisation, 24 sont programmées (soit 8 % reportées) et 66 (soit 22 %) n'ont pas encore pu être concrétisées.

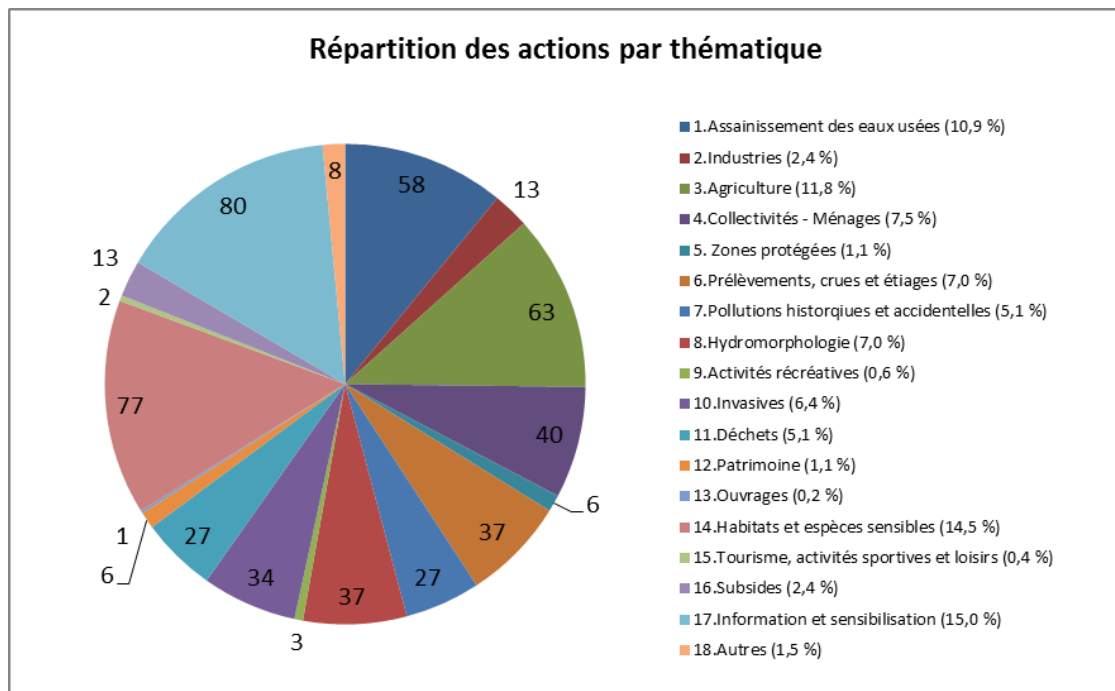


Une action ne peut être comptabilisée comme "réalisée" qu'une seule fois sur les trois ans de durée du programme d'actions. Les actions récurrentes (même action qui va être réalisée plusieurs fois sur la durée de mise en œuvre du programme, et reprise comme une seule action dans le document) ou permanentes sont mentionnées une seule fois sur l'ensemble des trois ans (à leur première occurrence).

4° Une synthèse succincte de chaque action menée (finalisée ou en cours)

Le programme est structuré selon différentes thématiques (voir tableau ci-dessous). Les thématiques en orange sont les celles liées aux plans de gestion du Service Public de Wallonie dans le cadre de la mise en œuvre de la Directive Cadre sur l'Eau (DCE). Les thématiques reprises en vert ont été définies en concertation entre les différents contrats de rivière et sont propres à leurs programmes d'actions.

Thèmes (page)	Sous-thèmes (page)
1. Assainissement des eaux usées (p. 6)	1.1. Assainissement collectif (p. 6) 1.2. Assainissement autonome (p. 10)
2. Industries (p. 14)	2.1. Toutes industries (p. 14) 2.2. IPPC (/) 2.3. Seveso (/)
3. Agriculture (p. 16)	3.1. Apport de nutriments (p. 17) 3.2. Erosion (p. 22) 3.3. Matières organiques exogènes à l'agriculture (/) 3.4. Mesures agri-environnementales (MAE) (p. 25) 3.5. Pesticides agricoles (p. 25)
4. Collectivités – Ménages (p. 26)	4.1. Economies d'eau (p. 26) 4.2. Pesticides non agricoles et déchets toxiques (p. 28)
5. Zones protégées (p. 31)	5.1. Natura 2000 (p. 31) 5.2. Zones de baignade (/) 5.3. Zones vulnérables (/) 5.4. Zones sensibles (/) 5.5. Zones de protection des captages (/)
6. Prélèvements, crues et étiages (p. 32)	6.1. Prélèvements (/) 6.2. Etiage (/) 6.3. Inondations (p. 32) 6.4. Démergement (/)
7. Pollutions historiques et accidentelles (p. 37)	7.1. Pollutions accidentelles (p. 37) 7.2. Sédiments (/) 7.3. Sites pollués (/)
8. Hydromorphologie (p. 40)	8.1. Continuité écologique des cours d'eau (p. 40) 8.2. Gestion et entretien des cours d'eau (p. 42)
9. Activités récréatives (p. 45)	9.1. Pêche (p. 45) 9.2. Tourisme fluvial et kayak (/)
10. Invasives (p. 46)	10.1. Espèces animales (p. 46) 10.2. Espèces végétales (p. 46)
11. Déchets (p. 51)	11.1. Déchets verts (p. 51) 11.2. Autres (p. 52)
12. Patrimoine (p. 54)	12.1. Naturel/paysager (/) 12.2. Bâti (p. 54) 12.3. Culturel (p. 55)
13. Ouvrages (p. 55)	
14. Habitats et espèces sensibles (p. 55)	14.1. Restauration et valorisation d'habitats ou de sources (p. 56) 14.2. Protection d'espèces sensibles (p. 60) 14.3. Zones humides (p. 62) 14.4. Résineux proches des berges (/)
15. Tourisme, activités sportives et loisirs (p. 67)	
16. Subsidés (p. 67)	16.1. SPW (p. 67) 16.2. Provinces (p. 68) 16.3. Communes (p. 68) 16.4. Autres (/)
17. Information et sensibilisation (p. 69)	
18. Autres (p. 78)	



Le graphique ci-dessus représente la répartition par thématique du nombre d'actions devant être réalisées pour 2015. Nous observons que les thématiques « assainissement des eaux usées » (10,9 %), « agriculture » (11,8 %), « habitats et espèces sensibles » (14,5 %), ainsi que « information et sensibilisation » (15 %), représentent plus de 50 % des actions. Sans surprise, les trois premières font ainsi parties des pressions récurrentes sur le sous-bassin de la Dendre. De plus, l'information et la sensibilisation font partie des missions principales du contrat de rivière Dendre.

- **Gestion des Bas-Prés de la Dendre**

Deux journées (23 et 24 février) ont été réservées à la gestion du site en collaboration avec le CARAH, Ardenne & Gaume et des étudiants de la HEPHC. Les travaux réalisés ont consisté en la gestion de la roselière, l'abattage d'arbres, le creusement de mares ou encore la gestion de foyers de renouées. Deux journées supplémentaires ont également été consacrées à la gestion de la renouée par N. Hover (stagiaire au CRD) durant le mois de novembre (3 et 12 novembre).

Depuis 2013, à la demande du CRD et du CARAH, le SPW-DGO2 réalise un fauchage tardif sur les bords de la Dendre et du RAVeL le long du tronçon jouxtant le site naturel, et ce en vue de préserver la population de *Lathyrus nissolia*. Cette gestion différenciée porte ses fruits, ainsi, une centaine de plants avaient été comptabilisés en 2014. Cette année, un comptage, dans le courant du mois de juin, en a dénombré presque 400.

Il faut préciser également que le SPW pratique cette année un fauchage tardif sur toute la longueur des bords de Dendre. À la demande du CRD, des inventaires botaniques ont été entrepris dans le courant du mois de juin par plusieurs partenaires (Guides nature des Collines, Action Nature...) afin de sélectionner d'autres sites potentiellement intéressants.

- **Brochure « assainissement »**

Objectif : en collaboration avec les contrats de rivière Haine, Sambre et Senne, et à la demande de l'intercommunale IDEA, rédaction d'une brochure d'information générale sur les droits et devoirs en matière d'assainissement. En 2015, le groupe de travail s'est réuni 8 fois à Mons (28 avril, 16 juin, 18 septembre, 7, 13, 16 et 30 octobre, 3 décembre). Les différentes intercommunales (actives sur les

territoires concernés par les 4 contrats de rivière) ont été sollicitées ainsi que la SPGE et Aquawal, pour une éventuelle collaboration. L'échéance pour l'impression a été fixée à juin 2016.

- **Lutte contre les plantes invasives**

Cette année encore, une attention particulière a été donnée à la lutte contre les plantes invasives.

- Lutte contre la berce du Caucase : soutien au SPW et aux communes dans la mise en œuvre du plan de gestion.
- Lutte contre la balsamine de l'Himalaya : plusieurs journées de gestion (environ 140 heures*hommes) ont été réalisées fin juin-début juillet, notamment sur le Ruisseau d'Ancre (et ses affluents) à Flobecq (gestion initiée en 2014), sur le Ruisseau du Marais (et ses affluents) à Silly (gestion initiée en 2012), ou encore à Lessines (le long de la Marcq). En complément, une gestion a également été réalisée par le HIT en aval du linéaire géré par le CRD.

- **Brochure « l'agriculture et l'eau »**

Afin de sensibiliser les agriculteurs, le CRD, en collaboration avec de multiples acteurs actifs dans le domaine, a élaboré une brochure d'information sur les différentes problématiques rencontrées lors de l'inventaire de terrain et les solutions pour y remédier. Ce document, rendu volontairement simplifié, reprend ainsi des volets de législation, des pistes de bonnes pratiques...ainsi que les adresses utiles vers les organismes compétents. Une première brochure a été éditée en juillet, suite à divers changements et nouveautés dans certaines thématiques, une deuxième brochure a été éditée en janvier 2016. (Annexe 2)

1. Assainissement des eaux usées

1.1. Assainissement collectif

Numéro	Intitulé	Descriptif et commentaires	Maîtres d'œuvre	Partenaires	Echéance	PN concernés	Etat d'avancement
14De0002	Lors de la pose d'un nouvel égout, envoi d'un courrier de rappel aux riverains pour qu'ils se raccordent	Envoi d'un courrier ou d'un toutes boîtes	Beloeil		2014 à 2016		Réalisé (partenariat mis en place avec IPALLE)
14De0003	Lors d'un constat de rejets illégaux ou non conformes en zone égoutée : envoi d'un courrier de mise en demeure pour la mise en conformité		Beloeil		2014 à 2016		Réalisé
14De0004	Veiller au raccordement des particuliers au réseau d'égouttage	Envoi d'un courrier aux riverains	Chièvres		2014	DeRe0200	En cours (construction de la station d'épuration de Chièvres)
14De0005	Identifier l'origine des rejets et le cas échéant, veiller au raccordement des particuliers au réseau d'égouttage	Rejets repris dans le cadre du collecteur de la station d'épuration de Chièvres	Chièvres	IPALLE	2014	DeRe0202, DeRe0239, DeRe0240	En cours (construction de la station d'épuration de Chièvres)
14De0006	Raccorder les égouts provenant du lotissement au collecteur lors de la pose de celui-ci	Rejets repris dans le cadre du collecteur de la station d'épuration de Chièvres	Chièvres	IPALLE	2014	DeRe0206	En cours (construction de la station d'épuration de Chièvres)
14De0007	Lors de la pose d'un nouvel égout, envoi d'un courrier de rappel aux riverains pour qu'ils se raccordent		Chièvres		2014 à 2016		Réalisé (partenariat mis en place avec IPALLE dans le cadre du système d'aide aux communes)
14De0008	Lutter contre les rejets illégaux en zone égoutée : recensement rue par rue des rejets non conformes et envoi d'un courrier pour la mise en conformité	Mise à disposition d'un agent communal ou d'un agent constatateur	Chièvres		2014 à 2016		Réalisé (en cas de constat, un courrier est envoyé et un suivi est assuré par l'agent constatateur)
14De0011	Envoi d'un courrier rappelant les obligations de raccordement à l'égout	Sur base d'un document rédigé par la cellule de coordination du CRD	Enghien		2014	DeRe0810	Reporté
14De0012	Lors de la pose d'un nouvel égout, envoi d'un courrier de rappel aux riverains pour qu'ils se raccordent		Enghien		2014 à 2016		Réalisé (partenariat mis en place avec IPALLE dans le cadre du système d'aide aux communes)
14De0016	Construction de l'égout communal		Flobecq	IPALLE	2014	DeRe0705	En cours
14De0017	Lors de la pose d'un nouvel égout, envoi d'un courrier de rappel aux riverains pour qu'ils se raccordent		Flobecq		2014 à 2016		Réalisé (tâche récurrente en collaboration avec IPALLE)

Numéro	Intitulé	Descriptif et commentaires	Maîtres d'œuvre	Partenaires	Echéance	PN concernés	Etat d'avancement
14De0018	Lutter contre les rejets illégaux en zone égouttée: recensement rue par rue des rejets non conformes et envoi d'un courrier pour la mise en conformité		Flobecq	IPALLE	2014		En cours
14De0021	Lors de la pose d'un nouvel égout, envoi d'un courrier de rappel aux riverains pour qu'ils se raccordent		Frasnes-lez-Anvaing		2014 à 2016		Réalisé (partenariat mis en place avec IPALLE)
14De0022	Lutter contre les rejets illégaux en zone égouttée : recensement rue par rue des rejets non conformes et envoi d'un courrier pour la mise en conformité		Frasnes-lez-Anvaing		2014 à 2016		Sans objet (pas d'application)
14De0023	Plan triennal d'assainissement : continuer la pose des égouts communaux sur Oeudeghien		Frasnes-lez-Anvaing		2014 à 2016		Sans objet (pas d'application)
14De0025	Lors de la pose d'un nouvel égout, envoi d'un courrier de rappel aux riverains pour qu'ils se raccordent		Lens		2014 à 2016		Sans objet
14De0026	Lutter contre les rejets illégaux en zone égouttée : recensement rue par rue des rejets non conformes et envoi d'un courrier pour la mise en conformité		Lens		2014 à 2016		Sans objet
14De0027	Identification du type de rejet, contrôle de l'existence de dispositif de prétraitement (fosse septique, dégraisseur) par les agents constatateurs		Lessines		2014	DeRe0721, DeRe0722, DeRe0723, DeRe0732, DeRe0733, DeRe0734, DeRe0909, DeRe0929, DeRe0931	En cours (certains points noirs font l'objet d'un suivi auprès du service environnement)
14De0030	Vérifier si aucun rejet n'est raccordé au bassin d'orage à l'arrière du Delhaize		Silly		2014	DeRe0516	Reporté (à vérifier lors du traitement du dossier d'agrandissement du Delhaize)
14De0032	Veiller au raccordement des particuliers au réseau d'égouttage	Réseau de la station d'épuration de Ghislenghien	Silly		2014	DeRe0503, DeRe0504	Reporté

Numéro	Intitulé	Descriptif et commentaires	Maîtres d'œuvre	Partenaires	Echéance	PN concernés	Etat d'avancement
14De0033	Lors de la pose d'un nouvel égout, envoi d'un courrier de rappel aux riverains pour qu'ils se raccordent		Silly		2014 à 2016		Réalisé (partenariat mis en place avec IPALLE dans le cadre du système d'aide aux communes)
14De0034	Lutter contre les rejets illégaux en zone égouttée : recensement rue par rue des rejets non conformes et envoi d'un courrier pour la mise en conformité		Silly		2014 à 2016		En cours (au cas par cas)
14De0035	Etudes et réalisations des ouvrages d'assainissement des eaux usées	L'objectif de l'IDEA, en tant qu'organisme d'assainissement agréé, est de concevoir et de mettre en œuvre les projets inscrits dans les programmes quinquennaux d'investissements de la SPGE tels que la pose et l'exploitation de collecteurs d'assainissement, de stations de pompage, de stations d'épuration. La SPGE a un contrat de gestion avec le gouvernement wallon et est soumise à une obligation de résultats par rapport à des objectifs déterminés fixés dans ces programmes d'investissement	IDEA, SPGE		2014 à 2016		Sans objet (pas d'application sur le bassin de la Dendre)

Numéro	Intitulé	Descriptif et commentaires	Maîtres d'œuvre	Partenaires	Echéance	PN concernés	Etat d'avancement
14De0036	Amélioration et extension des réseaux de collecte des eaux usées	En relation avec les communes, l'Intercommunale IDEA réalise l'égouttage prioritaire défini en fonction des priorités établies par la SPGE et des priorités environnementales	IDEA, SPGE, Communes		2014 à 2016		Sans objet (pas d'application sur le bassin de la Dendre)
14De0037	Amélioration de la méthode de suivi des points noirs retenus de l'inventaire de terrain	Le Bureau d'Etudes de l'IDEA souhaite mettre en œuvre un système de suivi plus dynamique des points noirs de l'inventaire qui le concernent par la mise en place d'un système d'information cartographique et de fiches de communication améliorés	IDEA, CC		2014 à 2016		Réalisé (transmission des données d'inventaire sous format « shapefile »)
14De0038	Sensibilisation à la problématique des eaux usées urbaines résiduaires	L'IDEA continuera sa collaboration avec les contrats de rivière au travers notamment de l'organisation de visites didactiques pour le grand public et le public scolaire et particulièrement lors des JWE	IDEA		2014 à 2016		Sans objet (pas d'application sur le bassin de la Dendre)
14De0039	Informations relatives à l'état d'avancement des travaux entrepris en matière d'assainissement	Communiquer le programme d'investissement quinquennal de la SPGE sur le sous-bassin hydrographique de la Dendre à la cellule de coordination et la tenir régulièrement informée de l'avancement des études et des travaux	IDEA		2014 à 2016		Pas de retour du maître d'œuvre

Numéro	Intitulé	Descriptif et commentaires	Maîtres d'œuvre	Partenaires	Echéance	PN concernés	Etat d'avancement
14De0040	Construction d'une station de pompage permettant d'envoyer les eaux usées provenant des habitations de la rue Petite vers le réseau d'égouttage de la station d'épuration d'Erbsioeul	Réalisation des travaux	IDEA, SPGE		2014	DeRe0211	Pas de retour du maître d'œuvre
14De0041	Vérification du bon fonctionnement du réseau d'égouttage et des déversoirs d'orage concernant les points noirs relevés dans le cadre de l'inventaire de terrain du CRD	Sollicitation du Service Exploitation de l'IDEA pour effectuer certains contrôles de terrain	IDEA		2014	DeRe0208, DeRe0209, DeRe0217	Pas de retour du maître d'œuvre

1.2. Assainissement autonome

Numéro	Intitulé	Descriptif et commentaires	Maîtres d'œuvre	Partenaires	Echéance	PN concernés	Etat d'avancement
14De0045	Promouvoir l'épuration autonome par lagunage via le bulletin communal	Sur base d'un document rédigé par la cellule de coordination du CRD	Ath	CC	2014 à 2016		Reporté
14De0047	Lors d'une demande de permis d'urbanisme, est joint aux différentes prescriptions urbanistiques un document d'information sur les obligations en zone d'assainissement autonome		Beloeil	CC	2014 à 2016		Réalisé (peu d'application, peu d'assainissement autonome sur la commune)
14De0048	Information et sensibilisation des riverains aux différentes techniques d'épuration autonome selon les prescriptions imposées par la commune	Sur base d'un document rédigé par la cellule de coordination du CRD	Beloeil		2014		Non réalisé (peu d'application, peu d'assainissement autonome sur la commune)
14De0049	Information et sensibilisation des riverains aux différentes techniques d'épuration autonome	Via une brochure mise à disposition sur le présentoir à la commune	Beloeil		2014		Non réalisé (peu d'application, peu d'assainissement autonome sur la commune)

Numéro	Intitulé	Descriptif et commentaires	Maîtres d'œuvre	Partenaires	Echéance	PN concernés	Etat d'avancement
14De0050	Lors d'une demande de permis d'urbanisme, remettre aux candidats bâtisseurs un document d'information sur leurs obligations en zone d'assainissement autonome ainsi que sur les différents aménagements possibles	Sur base d'un document rédigé par la cellule de coordination du CRD	Brugelette	CC	2014 à 2016		Non réalisé (peu d'application, peu d'assainissement autonome sur la commune)
14De0051	Promouvoir l'épuration autonome par lagunage via le bulletin communal	Sur base d'un document rédigé par la cellule de coordination du CRD	Brugelette	CC	2014 à 2016		Reporté
14De0053	Identifier l'origine des rejets et si nécessaire, prendre les mesures adéquates afin de limiter leur impact sur les cours d'eau	Envoi d'un agent communal sur place et suivi	Chièvres		2014	DeRe0220, DeRe0221, DeRe0326	En cours
14De0054	Lors d'une demande de permis d'urbanisme, remettre aux candidats bâtisseurs un document d'information sur leurs obligations en zone d'assainissement autonome ainsi que sur les différents aménagements possibles	Collaboration entre le Service Urbanisme et Environnement. Sur base d'un document rédigé par la cellule de coordination du CRD	Chièvres	CC	2014 à 2016		Réalisé
14De0055	Promouvoir l'épuration autonome par lagunage via le bulletin communal	Sur base d'un document rédigé par la cellule de coordination du CRD	Chièvres	CC	2014 à 2016		Reporté
14De0056	Information et sensibilisation des riverains aux différentes techniques d'épuration autonome	Via une brochure, un article dans le bulletin communal... sur base d'un document rédigé par la cellule de coordination du CRD, ou encore envoi d'un agent communal	Chièvres	CC	2014	DeRe0223, DeRe0226, DeRe0255	Reporté
14De0060	Lors d'une demande de permis d'urbanisme, remettre aux candidats bâtisseurs un document d'information sur leurs obligations en zone d'assainissement autonome ainsi que sur les différents aménagements possibles	Sur base d'un document rédigé par la cellule de coordination du CRD	Enghien	CC	2014 à 2016		Réalisé

Numéro	Intitulé	Descriptif et commentaires	Maîtres d'œuvre	Partenaires	Echéance	PN concernés	Etat d'avancement
14De0064	Lors d'une demande de permis d'urbanisme, remettre aux candidats bâtisseurs un document d'information sur leurs obligations en zone d'assainissement autonome ainsi que sur les différents aménagements possibles	Sur base d'un document rédigé par la cellule de coordination du CRD	Flobecq	CC	2014 à 2016		Réalisé
14De0065	Promouvoir l'épuration autonome par lagunage via le bulletin communal	Sur base d'un document rédigé par la cellule de coordination du CRD	Flobecq	CC	2014		Reporté
14De0066	Information et sensibilisation des riverains aux différentes techniques d'épuration autonome	Via une brochure, un article dans le bulletin communal... sur base d'un document rédigé par la cellule de coordination du CRD	Flobecq	CC	2014		Réalisé
14De0070	Lors d'une demande de permis d'urbanisme, remettre aux candidats bâtisseurs un document d'information sur leurs obligations en zone d'assainissement autonome ainsi que sur les différents aménagements possibles	Sur base d'un document rédigé par la cellule de coordination du CRD. Eventuellement, insertion d'un article dans le bulletin communal ou dans le feuillet "toutes-boîtes" du PCDN	Frasnes-lez-Anvaing	CC	2014 à 2016		Réalisé
14De0071	Promouvoir l'épuration autonome par lagunage via le bulletin communal et/ou via le feuillet "toutes-boîtes" du PCDN	Sur base d'un document rédigé par la cellule de coordination du CRD. Fiche-action du PCDN : aménagement de zones de rejets végétalisées/intermédiaires, notamment dans les fossés	Frasnes-lez-Anvaing	CC, PCDN	2014 à 2016		Reporté (fiche-action à relancer pour 2016)
14De0073	Identification du type de rejet. En fonction, vérifier l'âge des habitations. Information et/ou rappel de l'obligation d'épuration autonome		Lens		2015	DeRe0218, DeRe0230, DeRe0243, DeRe0263	Reporté

Numéro	Intitulé	Descriptif et commentaires	Maîtres d'œuvre	Partenaires	Echéance	PN concernés	Etat d'avancement
14De0074	Faire stopper le rejet direct provenant des wc des étangs de pêche à Lens. Faire placer des wc avec récupération et vidange par une société		Lens		2015	DeRe0260	Reporté
14De0075	Lors d'une demande de permis d'urbanisme, remettre aux candidats bâtisseurs un document d'information sur leurs obligations en zone d'assainissement autonome ainsi que sur les différents aménagements possibles	Sur base d'un document rédigé par la cellule de coordination du CRD	Lens	CC	2014 à 2016		Pas de retour du maître d'œuvre
14De0076	Promouvoir l'épuration autonome par lagunage via le bulletin communal	Sur base d'un document rédigé par la cellule de coordination du CRD	Lens	CC	2014		Reporté
14De0077	Information et sensibilisation des riverains aux différentes techniques d'épuration autonome	Via une brochure, un article dans le bulletin communal... sur base d'un document rédigé par la cellule de coordination du CRD	Lens	CC	2014		Reporté
14De0078	Identification du type de rejet. En fonction, vérifier l'âge des habitations. Information et/ou rappel de l'obligation d'épuration autonome par les agents constatateurs		Lessines		2014	DeRe0608, DeRe0612, DeRe0613, DeRe0720, DeRe0724, DeRe0726, DeRe0728, DeRe0729, DeRe0730, DeRe0920	En cours (certains points noirs font l'objet d'un suivi auprès du service environnement)
14De0079	Lors d'une demande de permis d'urbanisme, remettre aux candidats bâtisseurs un document d'information sur leurs obligations en zone d'assainissement autonome et les différentes techniques possibles	Sur base d'un document rédigé par la cellule de coordination du CRD	Lessines	CC	2014 à 2016		Réalisé
14De0080	Promouvoir l'épuration autonome par lagunage via le bulletin communal	Sur base d'un document rédigé par la cellule de coordination du CRD	Lessines	CC	2014		Reporté

Numéro	Intitulé	Descriptif et commentaires	Maîtres d'œuvre	Partenaires	Echéance	PN concernés	Etat d'avancement
14De0081	Information et sensibilisation des riverains aux différentes techniques d'épuration autonome	Via une brochure, un article dans le bulletin communal... sur base d'un document rédigé par la cellule de coordination du CRD	Lessines	CC	2014		Reporté
14De0083	Lors d'une demande de permis d'urbanisme, remettre aux candidats bâtisseurs un document d'information sur leurs obligations en zone d'assainissement autonome ainsi que sur les différents aménagements possibles	Sur base d'un document rédigé par la cellule de coordination du CRD	Silly	CC	2014 à 2016		Réalisé
14De0084	Promouvoir l'épuration autonome par lagunage via le bulletin communal	Sur base d'un document rédigé par la cellule de coordination du CRD	Silly	CC	2014		Reporté
14De0085	Information et sensibilisation des riverains aux différentes techniques d'épuration autonome	Via une brochure, un article dans le bulletin communal... sur base d'un document rédigé par la cellule de coordination du CRD	Silly	CC	2014		Reporté
14De0086	Information et sensibilisation sur l'épuration autonome	Via le site internet du CRD, articles dans les bulletins communaux, newsletter...	CC		2014		En cours (une brochure « assainissement » est en cours d'élaboration en collaboration avec les CR Haine, Sambre et Senne ainsi que l'IDEA)

2. Industries

2.1. Toutes industries

Numéro	Intitulé	Descriptif et commentaires	Maîtres d'œuvre	Partenaires	Echéance	PN concernés	Etat d'avancement
14De0087	Vérification de l'efficacité du système de lagunage de la brasserie	Suivi du dossier par le DPC et la Ville d'Ath	DPC	Ath	2014	DeRe0301, DeRe0302	En cours (le permis a été octroyé)

Numéro	Intitulé	Descriptif et commentaires	Maîtres d'œuvre	Partenaires	Echéance	PN concernés	Etat d'avancement
14De0088	Avis de l'éco-conseiller lors des demandes de permis d'environnement, permis unique avec une attention particulière aux rejets d'eaux usées		Ath		2014 à 2016		Réalisé
14De0089	Faire enlever les déchets. Imposer une distance de quelques mètres pour l'entrepôt des déchets	Suivi du dossier par le DPC et la Ville d'Ath	Ath, DPC		2014	DeDe0502	En cours
14De0091	Lors des demandes de permis d'environnement et de permis uniques, intégrer à la procédure une attention particulière aux rejets d'eaux usées		Beloeil		2014 à 2016		Réalisé
14De0092	Avis de l'éco-conseiller lors des demandes de permis d'environnement, permis unique avec une attention particulière aux rejets d'eaux usées	Collaboration entre le Service Urbanisme et le Service Environnement	Chièvres		2014 à 2016		Réalisé
14De0093	Avis de l'éco-conseiller lors des demandes de permis d'environnement, permis unique avec une attention particulière aux rejets d'eaux usées		Enghien		2014 à 2016		Réalisé
14De0094	Porter une attention particulière aux rejets d'eaux usées lors des demandes de permis d'environnement, permis unique		Flobecq		2014 à 2016		Sans objet
14De0095	Avis de l'éco-conseiller lors des demandes de permis d'environnement, permis unique avec une attention particulière aux rejets d'eaux usées	Collaboration de la commune avec le DPA et le DPC lors de demandes d'avis, d'expertise et/ou d'intervention	Frasnes-lez-Anvaing		2014 à 2016		Réalisé
14De0096	Identification de l'origine et du type de rejet et si nécessaire solutionner le problème		Lessines		2014	DeRe0939, DeRe0940	Réalisé (DeRe0939 : égout communal ; DeRe0940 : fait l'objet d'une autorisation de rejet pour l'entreprise)

Numéro	Intitulé	Descriptif et commentaires	Maîtres d'œuvre	Partenaires	Echéance	PN concernés	Etat d'avancement
14De0097	Avis de l'éco-conseiller lors des demandes de permis d'environnement, permis unique avec une attention particulière aux rejets d'eaux usées		Lessines		2014 à 2016		Réalisé
14De0098	Avis de l'éco-conseiller lors des demandes de permis d'environnement, permis unique avec une attention particulière aux rejets d'eaux usées		Silly		2014 à 2016		Réalisé
14De0099	Communication des dispositifs mis en place afin d'éviter tout risque de pollution	Communication et sensibilisation interne pour les employés. Communication externe (ex : article dans la newsletter du CRD)	CUP	CC	2014 à 2016		Réalisé (communication et sensibilisation en interne réalisées. Très peu de demande en externe sur le sujet, une communication est toutefois mise en place lors des visites « grand public »)
14De0100	Engagement dans un Système de Management Environnemental (ISO 14001)		CUP	Organisme de certification à définir	2014		En cours

3. Agriculture

Numéro	Intitulé	Descriptif et commentaires	Maîtres d'œuvre	Partenaires	Echéance	PN concernés	Etat d'avancement
14De0104	Jouer un rôle de médiateur en cas de problèmes de nature ou d'origine agricole		DDR		2014 à 2016		Réalisé (mission récurrente)
14De0105	Organiser une séance d'information sur les nouvelles législations, les mesures de protection des cours d'eau, l'inventaire de terrain du CRD (PN agricoles) et les solutions pour les résoudre	Eventuellement lors de l'assemblée générale du Comice agricole	Comice Agricole d'Enghien	CC	2014		Réalisé (en 2015, organisation d'une réunion d'information en collaboration avec Nitrawal et la commune de Silly. La brochure "l'agriculture et l'eau" du CRD a été envoyée aux agriculteurs d'Enghien et de Silly fin 2015-début 2016)
14De0107	Sensibiliser les agriculteurs aux bonnes pratiques agricoles en bordure de cours d'eau	Information sur les nouvelles législations, mesures, précautions...	FUGEА		2014 à 2016		Réalisé (mission courante des conseillers de la FUGEА)

Numéro	Intitulé	Descriptif et commentaires	Maîtres d'œuvre	Partenaires	Echéance	PN concernés	Etat d'avancement
14De0108	Valorisation des bonnes pratiques environnementales appliquées par certains agriculteurs	Articles, visites de terrain...	CC	Agriculteurs concernés	2014 à 2016		Réalisé (ex : parution de plusieurs articles dans le feuillet « CR » du Courrier de l'Escaut)
14De0109	Réaliser une brochure sur le thème "l'eau et l'agriculture" à destination des agriculteurs du sous-bassin	Apporter une information pratique et technique pour la mise en place de différentes mesures (conditions, normes, etc.), tout en renvoyant vers les organismes compétents en la matière. Ce document se présentera sous la forme de fiches techniques	CC	GISER, CARAH, Comice agricole d'Ath, PNPC, HIT, FUGEA, Nitrawal, Comité Régional Phyto, Greenotec, CRA-W	2014		Réalisé (une première édition est apparue en juillet 2015, suivie d'une mise à jour et d'une deuxième édition en janvier 2016)

3.1. Apport de nutriments

Numéro	Intitulé	Descriptif et commentaires	Maîtres d'œuvre	Partenaires	Echéance	PN concernés	Etat d'avancement
14De0110	Envoyer un courrier de rappel sur les distances à respecter pour le stockage du fumier au champ	Mise en conformité par rapport au PGDA. Sur base d'un document rédigé par la cellule de coordination du CRD. Amendement possible du courrier par la Ville d'Ath	Ath	CC	2014	DeDe0403	Réalisé
14De0111	Identifier l'origine des rejets et le cas échéant, envoi d'un courrier de rappel des obligations de récupération des effluents d'élevage, ainsi que les risques encourus	Mise en conformité par rapport au PGDA. Sur base d'un courrier type rédigé par la cellule de coordination du CRD. Amendement possible du courrier par la Ville d'Ath	Ath	CC	2014	DeRe0511, DeRe0602, DeRe0906, DeRe0916	Reporté
14De0112	Information des agriculteurs aux nouvelles mesures lors de la parution du PGDA III	Organisation d'une réunion d'information	Ath	CC	2014		Reporté

Numéro	Intitulé	Descriptif et commentaires	Maîtres d'œuvre	Partenaires	Echéance	PN concernés	Etat d'avancement
14De0113	Envoi d'un courrier aux agriculteurs de rappel des distances à respecter concernant le labour en crête de berge	Mise en conformité par rapport à l'AR 05/08/1970. Sur base d'un courrier type rédigé par la cellule de coordination du CRD. Amendement possible du courrier par la Ville d'Ath	Ath	CC	2014	DeEr0300, DeEr0517	Reporté (DeEr0300 : résolu, DeEr0517 : reporté)
14De0114	Envoi d'un courrier aux agriculteurs de rappel des distances à respecter. Informer les agriculteurs sur les différents aménagements existants permettant l'abreuvement du bétail. Si besoin, organiser des rencontres avec les agriculteurs afin de trouver des solutions ponctuelles	Mise en conformité par rapport à l'AR 05/08/1970. Sur base d'un courrier type rédigé par la cellule de coordination du CRD. Amendement possible du courrier par la Ville d'Ath	Ath	CC, CARAH	2014	DeEr0301, DeEr0309, DeEr0400, DeEr0401, DeEr0402, DeEr0404, DeEr0405, DeEr0406, DeEr0407, DeEr0500, DeEr0501, DeEr0502, DeEr0504, DeEr0505, DeEr0510, DeEr0511, DeEr0516, DeEr0519, DeEr0520, DeEr0522, DeEr0600, DeEr0901, DeEr0902, DeEr0905, DeEr0906	Reporté
14De0115	Information des agriculteurs aux nouvelles mesures lors de la parution du PGDA III	Organisation d'une réunion d'information	Beloel	SPW	2014		Reporté

Numéro	Intitulé	Descriptif et commentaires	Maîtres d'œuvre	Partenaires	Echéance	PN concernés	Etat d'avancement
14De0118	Envoyer un courrier de rappel sur les distances à respecter pour le stockage du fumier au champ	Mise en conformité par rapport au PGDA. Collaboration avec l'éco-conseiller. Réflexion au niveau du CCAE et suivi pour sensibilisation vers les agriculteurs	Chièvres	CC, CCAE	2014	DeDe0200	Réalisé
14De0119	Identifier l'origine des rejets et le cas échéant, envoi d'un courrier de rappel des obligations de récupération des effluents d'élevage, ainsi que les risques encourus	Sur base d'un courrier type rédigé par la cellule de coordination du CRD. Mise en conformité par rapport au PGDA. Eventuellement, envoi d'un agent communal sur place	Chièvres	CC	2014	DeRe0222	Reporté
14De0120	Information des agriculteurs aux nouvelles mesures lors de la parution du PGDA III	Organisation d'une réunion d'information	Chièvres	FUGEA, CCAE, Nitrawal	2014		Réalisé
14De0121	Envoi d'un courrier aux agriculteurs de rappel des distances à respecter. Informer les agriculteurs sur les différents aménagements existants permettant l'abreuvement du bétail	Mise en conformité par rapport à l'AR 05/08/1970. Sur base d'un courrier type rédigé par la cellule de coordination du CRD. Si besoin, organiser des rencontres avec les agriculteurs afin de trouver des solutions ponctuelles	Chièvres	CC	2014	DeEr0219	Réalisé
14De0126	Information des agriculteurs aux nouvelles mesures lors de la parution du PGDA III		Flobecq		2014		Réalisé (distribution de la brochure « eau et agriculture » du CRD lors d'une séance d'information du PNPC le 12/02/2016)
14De0127	Informer les agriculteurs sur les différents aménagements existants permettant l'abreuvement du bétail. Si besoin, organiser des rencontres avec les agriculteurs afin de trouver des solutions ponctuelles	Possibilité de financement de pompes à museau par le PNPC	Flobecq	PNPC	2014	DeEr0707, DeEr0708	Réalisé (collaboration avec le PNPC)

Numéro	Intitulé	Descriptif et commentaires	Maîtres d'œuvre	Partenaires	Echéance	PN concernés	Etat d'avancement
14De0128	Information des agriculteurs aux nouvelles mesures lors de la parution du PGDA III		Frasnes-lez-Anvaing		2014		Réalisé (une séance d'information a été organisée en collaboration avec Nitrawal le 15 janvier 2015)
14De0129	Identifier l'origine des rejets et le cas échéant, envoi d'un courrier de rappel des obligations de récupération des effluents d'élevage, ainsi que les risques encourus	Sur base d'un courrier type rédigé par la cellule de coordination du CRD. Mise en conformité par rapport au PGDA	Lessines	CC	2014	DeRe0727, DeRe0731, DeDe0908, DeRe0911, DeRe0913, DeAu0900, DeAu0901	Reporté
14De0130	Dans l'attente des modifications du Code de l'Eau, envoi d'un courrier aux agriculteurs pour le rappel des distances à respecter (AR 05/08/1970)	Sur base d'un document rédigé par la cellule de coordination du CRD et uniquement pour les cours d'eau de 3ème catégorie. Etude par le Service des Travaux sur la nécessité de travaux	Lessines	CC	2014	DeEr0709	Reporté
14De0131	Envoyer un courrier de rappel sur les distances et les durées de dépôt à respecter pour le stockage du fumier et autres amendements au champ	Mise en conformité par rapport au PGDA. Sur base d'un document rédigé par la cellule de coordination du CRD	Silly	CC	2014	DeDe0216, DeDe0804	Réalisé (envoi de la brochure « eau et agriculture » du CRD)
14De0132	Identifier l'origine des rejets et le cas échéant, envoi d'un courrier de rappel des obligations de récupération des effluents d'élevage, ainsi que les risques encourus	Sur base d'un courrier type rédigé par la cellule de coordination du CRD. Mise en conformité par rapport au PGDA	Silly	CC	2014	DeRe0261, DeRe0817, DeRe0820	Réalisé (envoi de la brochure « eau et agriculture » du CRD)
14De0133	Information des agriculteurs aux nouvelles mesures lors de la parution du PGDA III	Organisation d'une réunion d'information	Silly		2014		Réalisé (séance d'information réalisée avec le Comice Agricole d'Enghien et Nitrawal)

Numéro	Intitulé	Descriptif et commentaires	Maîtres d'œuvre	Partenaires	Echéance	PN concernés	Etat d'avancement
14De0134	Envoi d'un courrier aux agriculteurs de rappel des distances à respecter. Informer les agriculteurs sur les différents aménagements existants permettant l'abreuvement du bétail	Mise en conformité par rapport à l'AR 05/08/1970. Sur base d'un courrier type rédigé par la cellule de coordination du CRD. Si besoin, organiser des rencontres avec les agriculteurs afin de trouver des solutions ponctuelles	Silly	CC	2014	DeEr0207, DeEr0508, DeEr0509, DeEr0512	Réalisé (envoi de la brochure « eau et agriculture » du CRD)
14De0135	Encadrement des agriculteurs dans la mise en œuvre du PGDA	Conseil personnalisé, information et formation des agriculteurs (conseil en fertilisation raisonnée, élaboration des plans de fertilisation...)	Nitrawal		2014 à 2016		Réalisé (mission courante des conseillers Nitrawal)
14De0136	Sensibilisation des enfants et du grand public sur les efforts réalisés par les agriculteurs afin de préserver l'eau		Nitrawal		2014 à 2016		Réalisé (animations réalisées pour les écoles de Brugelette durant les JWE 2014)
14De0137	Mise à disposition d'informations et de brochures		Nitrawal	CC	2014 à 2016		Réalisé (ex : collaboration pour la parution d'un article sur les CIPAN dans le feuillet « CR » du Courrier de l'Escaut de novembre 2014)
14De0138	Relais d'informations vers le citoyen et les agriculteurs	Diffusion d'articles ou d'informations via les sites web, les newsletters, les bulletins de liaison...	Nitrawal	CC	2014 à 2016		Réalisé (mission courante des conseillers Nitrawal)

Numéro	Intitulé	Descriptif et commentaires	Maîtres d'œuvre	Partenaires	Echéance	PN concernés	Etat d'avancement
14De0139	Projet "Pompes à museau"	Pose de pompes à museau à charge du PNPC sous condition d'un engagement de l'agriculteur dans l'une des propositions suivantes : demander un subside du SPW pour la plantation de haies, de vergers ou d'alignements d'arbres; être engagé de manière volontaire dans le système des MAE; mettre en pratique un plan d'intégration paysagère; accepter la pose de nichoirs dans les bâtiments agricoles	PNPC	Agriculteurs participants	2014 à 2016		En cours (3 pompes ont été posées en 2014 sur la partie « Dendre » du territoire du parc)

3.2. Erosion

Numéro	Intitulé	Descriptif et commentaires	Maîtres d'œuvre	Partenaires	Echéance	PN concernés	Etat d'avancement
14De0141	Assurer le relai avec la cellule GISER en cas de problèmes de coulées boueuses en zone agricole		DDR	GISER	2014 à 2016		Réalisé (mission récurrente)
14De0142	Localisation des points sensibles aux coulées boueuses, recherche de solutions ponctuelles et concertation avec les agriculteurs	Faire appel à la cellule GISER	Ath	GISER	2014		En cours
14De0144	Organisation d'une séance d'information sur les mesures anti-érosives		Beloeil	SPW	2014		Réalisé (séance d'information organisée par le PNPE le 11/01/2016)
14De0145	Localisation des points sensibles aux coulées boueuses, recherche de solutions ponctuelles et concertation avec les agriculteurs		Chièvres	ARCEA, GISER, CCAE, ANPEM	2014		Réalisé

Numéro	Intitulé	Descriptif et commentaires	Maîtres d'œuvre	Partenaires	Echéance	PN concernés	Etat d'avancement
14De0146	Organisation d'une séance d'information sur les mesures anti-érosives		Chièvres	ARCEA, GISER, CCAE	2014		Réalisé
14De0147	Rue de la Quemogne : aménagement de la voirie afin de forcer les eaux qui ruissellent sur le chemin de remembrement à rejoindre le fossé existant. Aménager les entrées des parcelles. Désengorger l'embouchure du fossé		Chièvres	CC	2014		Reporté
14De0148	Au lieu-dit la Corne : aménagement d'une bande enherbée le long de la rue et d'un fossé afin de conduire les eaux vers l'avaloir existant		Chièvres	CC	2014		Reporté
14De0149	Rue d'Ath : entretenir les fossés, assurer la continuité du réseau d'écoulement, réaménager l'ancien fossé qui longe l'ancienne voie de chemin de fer		Chièvres		2014		En cours
14De0150	Rue Dohy et Rue des Trois Chapelles : limiter les vitesses d'écoulement, limiter la taille des parcelles (concertation agricole) et aménager les entrées des parcelles		Chièvres	ARCEA, CC, CCAE, DAFoR	2014		Reporté
14De0151	Au lieu-dit Aunois Marlière : créer des fossés d'accotement		Chièvres	ARCEA, CC, CCAE, DAFoR	2014		Reporté
14De0152	Au lieu-dit Planquette : mise en place d'un pertuis sous la voirie et d'un fossé d'accotement		Chièvres	ARCEA, CC, CCAE, DAFoR	2014		Reporté
14De0153	Au lieu-dit Grande Bruyère : assurer la continuité du réseau d'écoulement		Chièvres	ARCEA, CC, CCAE, DAFoR	2014		Reporté
14De0154	Au lieu-dit Bois de Ville : créer un fossé d'accotement et limiter la longueur des parcelles (concertation agricole)		Chièvres	ARCEA, CC, CCAE, DAFoR	2014		Reporté
14De0155	Hameau de Vaudignies : limiter les vitesses d'écoulement		Chièvres	ARCEA, CC, CCAE, DAFoR	2014		Reporté
14De0156	Rue de Mons : création de fossés et conservation des prairies existantes		Chièvres	ARCEA, CC, CCAE, DAFoR	2014		Reporté

Numéro	Intitulé	Descriptif et commentaires	Maîtres d'œuvre	Partenaires	Echéance	PN concernés	Etat d'avancement
14De0157	Rue Laghaye : aménager l'entrée de la parcelle et créer un fossé		Chièvres	ARCEA, CC, CCAE, DAFoR	2014		En cours
14De0158	Localisation des points sensibles aux coulées boueuses, recherche de solutions ponctuelles et concertation avec les agriculteurs	Faire appel à la cellule GISER	Flobecq	GISER	2014		En cours
14De0160	Localisation des points sensibles aux coulées boueuses, recherche de solutions ponctuelles et concertation avec les agriculteurs	Application des recommandations du rapport GISER	Frasnes-lez-Anvaing	GISER	2014		En cours (certains aménagements ont déjà été réalisés. D'autres sont également prévus dans les prochaines années)
14De0161	Organisation d'une séance d'information sur les mesures anti-érosives		Frasnes-lez-Anvaing	GISER	2014		Réalisé
14De0162	Localisation des points sensibles aux coulées boueuses, recherche de solutions ponctuelles et concertation avec les agriculteurs	Faire appel à la cellule GISER	Silly	GISER	2014		Réalisé
14De0163	Organisation d'une séance d'information sur les mesures anti-érosives		Silly		2014		Reporté (thématique à soumettre au Comice Agricole d'Enghien pour une prochaine réunion)
14De0164	Pose et entretien de fascines	RND de la Vallée de la Marcq / zone agricole. Mesure de protection contre les coulées de boue	Amitiés Marcquoises, DNF	PCDN Enghien	2014 à 2016		Réalisé (pose de plus de 100 m de fascines durant le mois de mars 2014 ; poursuite de l'action prévue en 2016)
14De0166	Projet "BRF et agroforesterie"	Collaboration et accompagnement d'agriculteurs dans la mise en place de ressources en BRF	PNPC	Agriculteurs participants	2014 à 2016		En cours (2 agriculteurs ont reçu des conseils personnalisés sur le BRF en 2014, 178 personnes ont également participé au colloque sur la gestion durable des sols, où l'agroforesterie a été abordée)
14De0167	Projet "Suivi du taux d'humus dans les sols"	Mesure du taux d'humus dans les terres agricoles et proposition de solutions afin de remédier à son faible taux	PNPC	Agriculteurs participants	2014 à 2016		En cours (en 2014, 14 analyses de sol ont été réalisées sur la partie « Dendre » du territoire du parc : 3 sur Ath, 10 sur Ellezelles, 1 sur Flobecq)

3.4. Mesures agri-environnementales

Numéro	Intitulé	Descriptif et commentaires	Maîtres d'œuvre	Partenaires	Echéance	PN concernés	Etat d'avancement
14De0170	Séance d'information et sensibilisation des agriculteurs à la protection des cours d'eau via les MAE		Beloil	SPW	2014		Non réalisé

3.5. Pesticides agricoles

Numéro	Intitulé	Descriptif et commentaires	Maîtres d'œuvre	Partenaires	Echéance	PN concernés	Etat d'avancement
14De0175	Informers les agriculteurs sur les nouvelles mesures d'utilisation des pesticides le long des cours d'eau lors de la parution de la nouvelle législation	Mise en œuvre de la Directive Cadre Pesticides	Ath	CC	2014		Reporté
14De0176	Informers les agriculteurs sur les nouvelles mesures d'utilisation des pesticides le long des cours d'eau lors de la parution de la nouvelle législation	Mise en œuvre de la Directive Cadre Pesticides	Beloil	SPW	2014		Réalisé (séance d'information organisée par le PNPE le 26/01/2015)
14De0177	Informers les agriculteurs sur les nouvelles mesures d'utilisation des pesticides le long des cours d'eau lors de la parution de la nouvelle législation	Mise en œuvre de la Directive Cadre Pesticides	Brugelette		2014		Reporté
14De0178	Veiller à ce que la pulvérisation ne soit pas un problème récurrent. Envoyer un courrier de sensibilisation au propriétaire	Sur base d'un courrier type rédigé par la cellule de coordination du CRD.	Chièvres	CC	2014	DeAu0200	Réalisé
14De0179	Informers les agriculteurs sur les nouvelles mesures d'utilisation des pesticides le long des cours d'eau lors de la parution de la nouvelle législation	Mise en œuvre de la Directive Cadre Pesticides	Chièvres		2014		Réalisé

Numéro	Intitulé	Descriptif et commentaires	Maîtres d'œuvre	Partenaires	Echéance	PN concernés	Etat d'avancement
14De0180	Informers les agriculteurs sur les nouvelles mesures d'utilisation des pesticides le long des cours d'eau lors de la parution de la nouvelle législation	Mise en œuvre de la Directive Cadre Pesticides	Enghien		2014		En cours (envoi de la brochure « agriculture et eau » du CRD)
14De0183	Rappeler à l'agriculteur la législation sur l'emploi des pesticides en bordure de cours d'eau	Sur base d'un courrier type rédigé par la cellule de coordination du CRD	Silly	CC	2014	DeAu0502, DeAu0801	Réalisé (envoi de la brochure « agriculture et eau » du CRD)
14De0184	Informers les agriculteurs sur les nouvelles mesures d'utilisation des pesticides le long des cours d'eau lors de la parution de la nouvelle législation	Mise en œuvre de la Directive Cadre Pesticides	Silly		2014		Réalisé (envoi de la brochure « agriculture et eau » du CRD)
14De0185	Mise en place d'un bio-filtre	Financement et implantation d'un bio-filtre. Objectif de mettre en place un bio-filtre par an	PNPC	Agriculteurs participants	2014		En cours (en 2014, 3 visites d'information et de présentation; lancement de la construction d'un bio-filtre sur la commune d'Ellezelles)

4. Collectivités & Ménages

4.1. Economies d'eau

Numéro	Intitulé	Descriptif et commentaires	Maîtres d'œuvre	Partenaires	Echéance	PN concernés	Etat d'avancement
14De0186	Sensibilisation sur les économies d'eau via le bulletin communal, le site internet de la commune	Sur base d'un document rédigé par la cellule de coordination du CRD	Ath	CC	2014		Reporté
14De0187	Lors de toute demande de permis de bâtir, obliger l'installation d'une citerne d'eau de pluie d'une capacité minimale de 10.000 litres		Ath		2014		Réalisé
14De0188	Sensibilisation sur les économies d'eau via le bulletin communal (Beloeil Infos)	Sur base d'un document rédigé par la cellule de coordination du CRD	Beloeil	CC	2014		Reporté

Numéro	Intitulé	Descriptif et commentaires	Maîtres d'œuvre	Partenaires	Echéance	PN concernés	Etat d'avancement
14De0189	Lors de toute demande de permis de bâtir, incitation des candidats bâtisseurs à l'installation d'une citerne d'eau de pluie d'une capacité minimale de 5.000 litres	Information de l'existence d'une prime communale	Beleuil		2014		Réalisé
14De0190	Récupération et valorisation de l'eau de pluie au sein des bâtiments communaux et principalement pour l'arrosage des plantations (gestion des espaces verts) lorsque la configuration et la nature des lieux le permettront		Beleuil		2014		Reporté (en projet)
14De0193	Récupération et valorisation de l'eau de pluie au sein des bâtiments communaux et principalement pour l'arrosage des plantations (gestion des espaces verts)		Brugelette		2014 à 2016		En cours
14De0194	Sensibilisation sur les économies d'eau via le bulletin communal, le site internet de la commune	Sur base d'un document rédigé par la cellule de coordination du CRD	Chièvres	CC	2014		Reporté
14De0196	Récupération et valorisation de l'eau de pluie au sein des bâtiments communaux et principalement pour l'arrosage des plantations (gestion des espaces verts)		Chièvres		2014		En cours
14De0198	Lors de toute demande de permis de bâtir, obliger l'installation d'une citerne d'eau de pluie d'une capacité minimale de 5.000 litres	S'applique déjà aux prescriptions urbanistiques propres aux nouveaux lotissements, imposé dans le Règlement Général de Police, et sera imposé dans le Règlement Communal d'Urbanisme dès qu'il sera revu	Enghien		2014 à 2016		Réalisé
14De0200	Lors de toute demande de permis de bâtir, obliger l'installation d'une citerne d'eau de pluie d'une capacité minimale de 5.000 litres		Flobecq		2014		Réalisé

Numéro	Intitulé	Descriptif et commentaires	Maîtres d'œuvre	Partenaires	Echéance	PN concernés	Etat d'avancement
14De0201	Récupération et valorisation de l'eau de pluie au sein des bâtiments communaux et principalement pour l'arrosage des plantations (gestion des espaces verts)	Application au niveau du terrain de foot de Flobecq	Flobecq		2014 à 2016		En cours
14De0204	Sensibilisation sur les économies d'eau via le bulletin communal, le site internet de la commune	Sur base d'un document rédigé par la cellule de coordination du CRD	Lessines	CC	2014		Reporté
14De0205	Sensibilisation sur les économies d'eau via le bulletin communal, le site internet de la commune	Sur base d'un document rédigé par la cellule de coordination du CRD	Silly	CC	2014		Reporté

4.2. Pesticides non agricoles et déchets toxiques

Numéro	Intitulé	Descriptif et commentaires	Maîtres d'œuvre	Partenaires	Echéance	PN concernés	Etat d'avancement
14De0208	Diffuser un article de sensibilisation sur l'emploi des pesticides et des déchets toxiques	Via le bulletin communal et sur base d'un document rédigé par la cellule de coordination du CRD	Ath	CC	2014		Reporté
14De0209	Utilisation de techniques mécaniques pour gérer le désherbage communal en alternative aux produits phytosanitaires		Ath		2014		Réalisé
14De0210	Mise en place d'une gestion différenciée au sein de la commune	Faire appel au Pôle de Gestion Différenciée. L'action est déjà en cours de réalisation par le Service des espaces verts, via l'accueil d'un étudiant bachelier dans le cadre d'un stage à partir du 01/09/2013	Ath	PGD	2014		En cours
14De0212	Organisation d'activités de sensibilisation lors de la Semaine Sans Pesticide	La Ville est déjà sensible à la thématique et des activités ont déjà été organisées les années précédentes	Ath		2014 à 2016		Réalisé (organisation chaque année d'activités)

Numéro	Intitulé	Descriptif et commentaires	Maîtres d'œuvre	Partenaires	Echéance	PN concernés	Etat d'avancement
14De0213	Informier et sensibiliser le personnel communal aux bonnes pratiques d'utilisation des produits phytosanitaires	La formation du personnel du Service des espaces verts a été réalisée en 2009. Le service espaces verts désire que les utilisateurs aient leur phytoliceance pour 2014	Ath		2014		En cours
14De0214	Diffuser un article de sensibilisation sur l'emploi des pesticides et des déchets toxiques	Via un folder mis à disposition, et sur base d'un document rédigé par la cellule de coordination du CRD	Beloeil	CC	2014		Reporté
14De0216	Continuer l'information et la sensibilisation du personnel communal aux bonnes pratiques d'utilisation des produits phytosanitaires		Beloeil		2014 à 2016		En cours
14De0220	Informier et sensibiliser le personnel communal aux bonnes pratiques d'utilisation des produits phytosanitaires		Brugelle		2014 à 2016		Réalisé
14De0221	Diffuser un article de sensibilisation sur l'emploi des pesticides et des déchets toxiques	Via le bulletin communal et sur base d'un document rédigé par la cellule de coordination du CRD, le conseiller en environnement et l'échevin	Chièvres	CC	2014		Réalisé
14De0222	Utilisation de techniques mécaniques pour gérer le désherbage communal en alternative aux produits phytosanitaires	Convention approuvée avec le Pôle de Gestion Différenciée	Chièvres	PGD, ADALIA	2014		Réalisé (acquisition d'équipements en 2014 – désherbeur thermique...)
14De0223	Mise en place d'une gestion différenciée au sein de la commune	Faire appel au Pôle de Gestion Différenciée	Chièvres	PGD, ADALIA	2014		Réalisé
14De0224	Installation d'un bio-filtre afin de pouvoir gérer les eaux de rinçage des pulvérisateurs utilisés par le personnel communal	Sollicitation du Service Travaux	Chièvres	PGD, ADALIA	2014		Annulé (la commune n'utilise plus de produit phytosanitaire)

Numéro	Intitulé	Descriptif et commentaires	Maîtres d'œuvre	Partenaires	Echéance	PN concernés	Etat d'avancement
14De0225	Organisation d'activités de sensibilisation lors de la Semaine Sans Pesticide		Chièvres	PGD, ADALIA	2014		Réalisé (organisation en 2014 d'une journée de sensibilisation à destination du grand public)
14De0226	Informier et sensibiliser le personnel communal aux bonnes pratiques d'utilisation des produits phytosanitaires	Pris en compte dans la convention avec le Pôle de Gestion Différenciée	Chièvres	PGD, ADALIA	2014 à 2016		Annulé (la commune n'utilise plus de produit phytosanitaire)
14De0228	Utilisation de techniques mécaniques pour gérer le désherbage communal en alternative aux produits phytosanitaires	La Ville s'est appropriée un désherbeur thermique à flamme, ainsi qu'un camion-brosse	Enghien		2014 à 2016		Réalisé (acquisition d'une herse mécanique)
14De0229	Mise en place d'une gestion différenciée au sein de la commune	Faire appel au Pôle de Gestion Différenciée. Une gestion différenciée est déjà appliquée sur le "Val de Marcq"	Enghien	PGD	2014 à 2016		En cours (le plan de gestion est en cours d'élaboration)
14De0230	Organisation d'activités de sensibilisation lors de la Semaine Sans Pesticide		Enghien	ADALIA, PCDN	2014 à 2016		En cours (opération « Invitons nos insectes au jardin » prévue en juin 2016)
14De0231	Informier et sensibiliser le personnel communal aux bonnes pratiques d'utilisation des produits phytosanitaires	Pris en compte dans la convention avec le PGD	Enghien		2014 à 2016		Annulé (la commune n'utilise plus de produit phytosanitaire)
14De0236	Organisation d'activités de sensibilisation lors de la Semaine Sans Pesticide		Flobecq		2014 à 2016		Reporté
14De0237	Informier et sensibiliser le personnel communal aux bonnes pratiques d'utilisation des produits phytosanitaires		Flobecq		2014 à 2016		Réalisé
14De0242	Organisation d'activités de sensibilisation lors de la Semaine Sans Pesticide	En fonction des opportunités du moment	Frasnes-lez-Anvaing		2014 à 2016		Réalisé (dans le cadre de la semaine de l'abeille en octobre 2014)
14De0243	Informier et sensibiliser le personnel communal aux bonnes pratiques d'utilisation des produits phytosanitaires	Disposition à mettre en œuvre lors de la troisième année du Plan Maya	Frasnes-lez-Anvaing		2014 à 2016		Réalisé

Numéro	Intitulé	Descriptif et commentaires	Maîtres d'œuvre	Partenaires	Echéance	PN concernés	Etat d'avancement
14De0244	Diffuser un article de sensibilisation sur l'emploi des pesticides et des déchets toxiques	Via le bulletin communal et sur base d'un document rédigé par la cellule de coordination du CRD	Lessines	CC	2014		Réalisé
14De0246	Diffuser un article de sensibilisation sur l'emploi des pesticides et des déchets toxiques	Via le bulletin communal et sur base d'un document rédigé par la cellule de coordination du CRD	Silly	CC	2014		Réalisé
14De0247	Utilisation de techniques mécaniques pour gérer le désherbage communal en alternative aux produits phytosanitaires		Silly		2014		Réalisé
14De0248	Continuer la gestion différenciée au sein de la commune	Déjà appliqué depuis 2 ans	Silly	PGD	2014 à 2016		Réalisé
14De0251	Informier et sensibiliser le personnel communal aux bonnes pratiques d'utilisation des produits phytosanitaires		Silly		2014 à 2016		Réalisé (deux agents communaux ont suivi le formation du Pôle de Gestion Différentiée)

5. Zones protégées

5.1. Natura 2000

Numéro	Intitulé	Descriptif et commentaires	Maîtres d'œuvre	Partenaires	Echéance	PN concernés	Etat d'avancement
14De0253	Information sur la mise en œuvre de Natura 2000	Information à la demande	Ath		2014 à 2016		Sans objet (pas de demande de la population)
14De0254	Information sur la mise en œuvre de Natura 2000	Via le bulletin communal (Beloeil Infos), différents panneaux signalétiques	Beloeil	SPW	2014 à 2016		Sans objet (pas de demande de la population)
14De0255	Information sur la mise en œuvre de Natura 2000	Information à la demande	Flobecq		2014 à 2016		Réalisé
14De0256	Information sur la mise en œuvre de Natura 2000	Information à la demande	Frasnes-lez-Anvaing		2014 à 2016		Sans objet (pas de demande de la population)
14De0257	Information sur la mise en œuvre de Natura 2000	Information à la demande	Lessines		2014 à 2016		Réalisé
14De0258	Information sur la mise en œuvre de Natura 2000	Information à la demande	Silly		2014 à 2016		Sans objet (pas de demande de la population)

6. Prélèvements, crues et étiage

6.3. Inondations

Numéro	Intitulé	Descriptif et commentaires	Maîtres d'œuvre	Partenaires	Echéance	PN concernés	Etat d'avancement
14De0259	Réalisation d'une étude hydrologique sur le Ruisseau d'Ancre	Etude concernant la création d'une zone de rétention d'eau en amont du village de Ghoy	DCENN		2014		Réalisé
14De0260	Réalisation d'une étude hydraulique de la zone de rétention d'eau sur le Ruisseau d'Ancre	Etude concernant la création d'une zone de rétention d'eau en amont du village de Ghoy	DCENN		2015		Réalisé (travaux de création du bassin de rétention prévus pour 2016-2017 pour un budget de 1.200.000 €)
14De0261	Entretien des poches écologiques communales afin d'assurer leur efficacité de zone de rétention d'eau et valorisation des sites	Curage léger à réaliser avec un entretien de la végétation par le Service espaces verts. Opération de faucardage à prévoir sur la poche de Ligne	Ath		2014 à 2016	DePa0100, DePa0503	Réalisé
14De0262	Restriction/adaptations sur les permis d'urbanisme en zone inondable et préservation des zones humides naturelles	Soumettre à conditions strictes les permis d'urbanisme en zone inondable	Ath		2014 à 2016		Réalisé
14De0263	Lors de la demande d'un permis d'urbanisme (industries, lieux publics), imposer ou évaluer la possibilité de création de parkings semi-filtrants (ou autres techniques alternatives à l'imperméabilisation des sols		Ath		2014 à 2016		Réalisé (la commune est attentive à la problématique)
14De0267	Informier la population lors de la parution des nouvelles cartes des zones inondables		Ath	DCENN	2014		Réalisé (via l'enquête publique du SPW sur les PGRI)
14De0268	Soumettre à conditions strictes les permis d'urbanisme en zone inondable		Beloeil		2014 à 2016		Réalisé (la commune est attentive à la problématique)

Numéro	Intitulé	Descriptif et commentaires	Maîtres d'œuvre	Partenaires	Echéance	PN concernés	Etat d'avancement
14De0270	Suivi de l'étude hydrologique menée sur le bassin de la Hunelle et si nécessaire création d'une zone de rétention d'eau au droit des prairies situées au niveau de la station d'épuration de Beloeil	A réaliser en fonction des résultats de l'étude menée par le bureau d'étude ARCEA	Beloeil		2015		En cours (pas de travaux prévus actuellement)
14De0271	Informar la population lors de la parution des nouvelles cartes des zones inondables	Via le Beloeil Infos	Beloeil	DCENN	2014		Réalisé (via l'enquête publique du SPW sur les PGRI)
14De0272	Restriction/adaptations sur les permis d'urbanisme en zone inondable et préservation des zones humides naturelles	Soumettre à conditions strictes les permis d'urbanisme en zone inondable	Brugelette		2014 à 2016		Réalisé (la commune est attentive à la problématique)
14De0273	Restriction/adaptations sur les permis d'urbanisme en zone inondable et préservation des zones humides naturelles	Soumettre à conditions strictes les permis d'urbanisme en zone inondable	Chièvres		2014 à 2016		Réalisé
14De0274	Lors de la demande d'un permis d'urbanisme (industries, lieux publics), imposer ou évaluer la possibilité de création de parkings semi-filtrants (ou autres techniques alternatives à l'imperméabilisation des sols)	Via de l'information auprès des demandeurs. Collaboration entre le Service Urbanisme et Environnement	Chièvres		2014 à 2016		Réalisé
14De0275	Finalisation de l'étude hydrologique du bassin de la Hunelle et recherche de financements pour les aménagements éventuels		Chièvres	ARCEA, DAFoR, HIT	2014		Réalisé
14De0276	Créer une zone d'immersion temporaire au droit des prairies situées en amont du centre de Huissignies	A l'étude avec ARCEA	Chièvres	ARCEA	2015		Reporté

Numéro	Intitulé	Descriptif et commentaires	Maîtres d'œuvre	Partenaires	Echéance	PN concernés	Etat d'avancement
14De0277	Mise en place d'aménagements permettant la lutte contre les inondations dans le hameau d'Horimetz : création d'une zone d'immersion temporaire au droit des prairies inondées, création d'une digue afin de protéger la Rue du Gad Bourgeois, limiter les débits de fuite en fonction des contraintes aval	A l'étude avec ARCEA	Chièvres	ARCEA	2015		Reporté
14De0278	Informers la population lors de la parution des nouvelles cartes des zones inondables		Chièvres	DCENN	2014		Réalisé (via l'enquête publique du SPW sur les PGRI)
14De0279	Restriction/adaptations sur les permis d'urbanisme en zone inondable et préservation des zones humides naturelles	Soumettre à conditions strictes les permis d'urbanisme en zone inondable	Enghien		2014 à 2016		Réalisé
14De0280	Informers la population lors de la parution des nouvelles cartes des zones inondables et rappel de l'interdiction de remblayer sur ces zones		Enghien	DCENN	2014		Réalisé (via l'enquête publique du SPW sur les PGRI)
14De0281	Entretien des ZIT afin d'assurer leur efficacité de zone de rétention d'eau et valorisation des sites		Enghien, SPW, Province de Hainaut		2014 à 2016	DePa0801, DePa0807	Réalisé
14De0282	Restriction/adaptations sur les permis d'urbanisme en zone inondable et préservation des zones humides naturelles	Soumettre à conditions strictes les permis d'urbanisme en zone inondable	Flobecq		2014 à 2016		Réalisé
14De0283	Lors de la demande d'un permis d'urbanisme (industries, lieux publics), imposer ou évaluer la possibilité de création de parkings semi-filtrants (ou autres techniques alternatives à l'imperméabilisation des sols		Flobecq		2014 à 2016		Réalisé
14De0285	Informers la population lors de la parution des nouvelles cartes des zones inondables		Flobecq	DCENN	2014		Réalisé (via l'enquête publique du SPW sur les PGRI)

Numéro	Intitulé	Descriptif et commentaires	Maîtres d'œuvre	Partenaires	Echéance	PN concernés	Etat d'avancement
14De0286	Restriction/adaptations sur les permis d'urbanisme en zone inondable et préservation des zones humides naturelles	Soumettre à conditions strictes les permis d'urbanisme en zone inondable	Frasnes-lez-Anvaing		2014 à 2016		Réalisé (la commune est attentive à la problématique)
14De0287	Lors de la demande d'un permis d'urbanisme (industries, lieux publics), imposer ou évaluer la possibilité de création de parkings semi-filtrants (ou autres techniques alternatives à l'imperméabilisation des sols		Frasnes-lez-Anvaing		2014 à 2016		Réalisé
14De0288	Informier la population lors de la parution des nouvelles cartes des zones inondables		Frasnes-lez-Anvaing	DCENN	2014		Réalisé (via l'enquête publique du SPW sur les PGRI)
14De0291	Etude hydrologique sur la partie amont du bassin versant de la Dendre Occidentale (2ème et 3ème catégories)	Etude "Naqia" en projet	HIT		2015		En cours
14De0292	Communes de Jurbise et Lens : étude hydrologique sur la partie amont de bassin versant de la Dendre Orientale (2ème et 3ème catégories)	Etude "Naqia" en projet	HIT		2015		En cours
14De0293	Restriction/adaptations sur les permis d'urbanisme en zone inondable et préservation des zones humides naturelles	Soumettre à conditions strictes les permis d'urbanisme en zone inondable	Lessines		2014 à 2016		Réalisé
14De0294	Veiller à informer la population lors des enquêtes publiques relatives à la détermination des zones inondables		Lessines		2014 à 2016		Réalisé (via l'enquête publique du SPW sur les PGRI)
14De0295	Entretien des ZIT afin d'assurer leur efficacité de zone de rétention d'eau et valorisation des sites	Entretien depuis leur création en 2010	Silly		2014 à 2016	DePa0500, DePa0501, DePa0502, DePa0506	Réalisé
14De0296	Restriction/adaptations sur les permis d'urbanisme en zone inondable et préservation des zones humides naturelles	Soumettre à conditions strictes les permis d'urbanisme en zone inondable	Silly		2014 à 2016		Réalisé

Numéro	Intitulé	Descriptif et commentaires	Maîtres d'œuvre	Partenaires	Echéance	PN concernés	Etat d'avancement
14De0297	Lors de la demande d'un permis d'urbanisme (industries, lieux publics), imposer ou évaluer la possibilité de création de parkings semi-filtrants (ou autres techniques alternatives à l'imperméabilisation des sols	Via de l'information auprès des demandeurs. Déjà appliqué actuellement	Silly		2014 à 2016		Réalisé
14De0298	Informers la population lors de la parution des nouvelles cartes des zones inondables		Silly	DCENN	2014		Réalisé (via l'enquête publique du SPW sur les PGRI)
14De0299	Commune de Lessines : création d'une cellule "inondation" regroupant les différents acteurs susceptibles d'agir activement à l'encontre de la problématique des inondations	Informations régulières envers les citoyens de l'Entité de Lessines sur les mesures prises par les gestionnaires publics dans la lutte contre les inondations	Comité des Inondés de Deux-Acres et de l'Entité		2014 à 2016		Réalisé (la cellule est active depuis début 2011)
14De0300	Organisation de réunions et de rencontres interrégionales d'information, d'activités conviviales sur la problématique des inondations dans le bassin de la Dendre et/ou sur d'autres aspects de gestion intégrée des cours d'eau du bassin	Ces journées se veulent être une invitation à la rencontre, à l'information, à la discussion et à la concertation entre les différents acteurs de l'eau du bassin des deux côtés de la frontière linguistique	ESF		2014 à 2016		Réalisé (organisation de trois journées de rencontre lors du mois de juillet 2014, en collaboration avec le CRD)
14De0301	Organiser et participer aux réunions interrégionales du bassin de la Marcq	Cycle de réunions initié en février 2011 concernant la problématique des inondations	CC	VMM, Provincie Vlaams Brabant	2014 à 2016		En cours (les acteurs ne se sont plus réunis depuis fin 2012. Une réunion se tiendra courant 2016 concernant l'organisation d'une opération de gestion de la balsamine de l'Himalaya)
14De0302	Implication du CRD dans le processus de concertation des acteurs dans le cadre de l'élaboration des Plans de Gestion du Risque d'Inondation (PGRI)		CC	DCENN	2015		Réalisé

7. Pollutions historiques et accidentelles

7.1. Pollutions accidentelles

Numéro	Intitulé	Descriptif et commentaires	Maîtres d'œuvre	Partenaires	Echéance	PN concernés	Etat d'avancement
14De0303	Informers la population des démarches à suivre lors d'un constat de pollution	Via le bulletin communal et/ou le site internet de la commune	Ath		2014 à 2016		Réalisé
14De0304	Gestion et suivi des pollutions des cours d'eau dès que le Service Environnement en a connaissance. Répertorier les différentes pollutions constatées sur les cours d'eau de la commune	Sur base d'une fiche élaborée par la cellule de coordination du CRD	Ath	CC	2014 à 2016		Réalisé
14De0305	En cas de pollution, informer systématiquement la cellule de coordination du CRD de la problématique et du suivi		Ath		2014 à 2016		Réalisé (transmission régulière des données par le Service Environnement)
14De0306	Informers la population des démarches à suivre lors d'un constat de pollution	Via un folder	Beloeil		2014		Reporté
14De0307	Gestion et suivi des pollutions des cours d'eau dès que les services communaux en ont connaissance. Répertorier les différentes pollutions constatées sur les cours d'eau de la commune	Sur base d'une fiche élaborée par la cellule de coordination du CRD	Beloeil	CC	2014 à 2016		Réalisé
14De0308	En cas de pollution, informer systématiquement la cellule de coordination du CRD de la problématique et du suivi		Beloeil		2014 à 2016		Non réalisé
14De0309	Informers la population des démarches à suivre lors d'un constat de pollution	Via le bulletin communal et/ou le site internet de la commune	Brugelette		2014 à 2016		Reporté
14De0310	En cas de pollution, informer systématiquement la cellule de coordination du CRD de la problématique et du suivi		Brugelette		2014 à 2016		Non réalisé
14De0311	Informers la population des démarches à suivre lors d'un constat de pollution	Via le bulletin communal et/ou le site internet de la commune	Chièvres		2014 à 2016		Reporté

Numéro	Intitulé	Descriptif et commentaires	Maîtres d'œuvre	Partenaires	Echéance	PN concernés	Etat d'avancement
14De0312	Gestion et suivi des pollutions des cours d'eau dès que le Service Environnement en a connaissance. Répertorier les différentes pollutions constatées sur les cours d'eau de la commune	Sur base d'une fiche élaborée par la cellule de coordination du CRD	Chièvres	CC	2014 à 2016		Réalisé
14De0313	En cas de pollution, informer systématiquement la cellule de coordination du CRD de la problématique et du suivi		Chièvres		2014 à 2016		Non réalisé
14De0314	Gestion et suivi des pollutions des cours d'eau dès que le Service Environnement en a connaissance. Répertorier les différentes pollutions constatées sur les cours d'eau de la commune	Sur base d'une fiche élaborée par la cellule de coordination du CRD	Enghien	CC	2014 à 2016	DeRe0802	Réalisé
14De0315	En cas de pollution, informer systématiquement la cellule de coordination du CRD de la problématique et du suivi		Enghien		2014 à 2016		Sans objet
14De0316	Informar la population des démarches à suivre lors d'un constat de pollution	Via le bulletin communal et/ou le site internet de la commune	Flobecq		2014 à 2016		Réalisé (la commune sert de relais en cas de pollution)
14De0317	Gestion et suivi des pollutions des cours d'eau dès que les services communaux en ont connaissance. Répertorier les différentes pollutions constatées sur les cours d'eau de la commune	Sur base d'une fiche élaborée par la cellule de coordination du CRD	Flobecq	CC	2014 à 2016		Réalisé
14De0318	En cas de pollution, informer systématiquement la cellule de coordination du CRD de la problématique et du suivi		Flobecq		2014 à 2016		Non réalisé
14De0319	Informar la population des démarches à suivre lors d'un constat de pollution	Via le bulletin communal et/ou le site internet de la commune	Frasnes-lez-Anvaing		2014 à 2016		Réalisé

Numéro	Intitulé	Descriptif et commentaires	Maîtres d'œuvre	Partenaires	Echéance	PN concernés	Etat d'avancement
14De0320	Gestion et suivi des pollutions des cours d'eau dès que le Service Environnement en a connaissance. Répertoire des différentes pollutions constatées sur les cours d'eau de la commune	Sur base d'une fiche élaborée par la cellule de coordination du CRD	Frasnes-lez-Anvaing	CC	2014 à 2016		Réalisé
14De0321	En cas de pollution, informer systématiquement la cellule de coordination du CRD de la problématique et du suivi		Frasnes-lez-Anvaing		2014 à 2016		Non réalisé
14De0322	Informers la population des démarches à suivre lors d'un constat de pollution	Via le bulletin communal et/ou le site internet de la commune	Lessines		2014		Réalisé
14De0323	Gestion et suivi des pollutions des cours d'eau dès que le Service Environnement en a connaissance. Répertoire des différentes pollutions constatées sur les cours d'eau de la commune	Sur base d'une fiche élaborée par la cellule de coordination du CRD	Lessines	CC	2014 à 2016		Réalisé
14De0324	En cas de pollution, informer systématiquement la cellule de coordination du CRD de la problématique et du suivi		Lessines		2014 à 2016		Non réalisé
14De0325	Informers la population des démarches à suivre lors d'un constat de pollution	Via le bulletin communal et/ou le site internet de la commune	Silly		2014 à 2016		Réalisé (rappels réguliers aux riverains)
14De0326	Gestion et suivi des pollutions des cours d'eau dès que le Service Environnement en a connaissance. Répertoire des différentes pollutions constatées sur les cours d'eau de la commune	Sur base d'une fiche élaborée par la cellule de coordination du CRD	Silly	CC	2014 à 2016		Réalisé
14De0327	En cas de pollution, informer systématiquement la cellule de coordination du CRD de la problématique et du suivi		Silly		2014 à 2016		Non réalisé

Numéro	Intitulé	Descriptif et commentaires	Maîtres d'œuvre	Partenaires	Echéance	PN concernés	Etat d'avancement
14De0328	Constater les différentes pollutions sur les cours d'eau du sous-bassin et transmettre les informations à la CC afin d'assurer le suivi auprès des communes et du DPC	Sur base d'une fiche élaborée par la cellule de coordination du CRD	FHPSBD, CSWP		2014 à 2016		Non réalisé
14De0329	Etablir une fiche standard pour le recensement des pollutions sur les différents cours d'eau du sous-bassin	Mettre à disposition des différentes structures (pêcheurs, communes, etc.) une fiche à compléter et renvoyer à la cellule de coordination du CRD, afin de créer une base de données des différentes pollutions répertoriées	CC	FHPSBD, CSWP	2014		Réalisé (la fiche est établie et a été transmise lors des rencontres avec les partenaires fin 2014/début 2015)

8. Hydromorphologie

8.1. Continuité écologique des cours d'eau

Numéro	Intitulé	Descriptif et commentaires	Maîtres d'œuvre	Partenaires	Echéance	PN concernés	Etat d'avancement
14De0330	Réalisation de campagnes de pêche électrique complémentaires pour un meilleur suivi des indices poissons sur la Dendre Orientale	Recensement de l'ichtyofaune présente sur la Dendre Orientale, en complément des mesures réalisées dans le cadre de la DCE	DCENN	DCP, CC	2014		Réalisé (trois pêches électriques ont été réalisées en 2013, d'autres pêches seront réalisées postérieurement à la réalisation des travaux de rétablissement de la libre circulation du poisson sur le cours d'eau)
14De0331	Réalisation d'une étude ayant pour objectif de rétablir la libre circulation du poisson sur la Dendre Orientale		DCENN		2014		Réalisé
14De0332	Construction d'une passe à poissons sur la Dendre Orientale au niveau du moulin de Mévergnies-lez-Lens	Réalisation d'un ouvrage permettant de rétablir la libre circulation du poisson	DCENN		2015	DePa0212	Reporté (en principe à 2016-2017)

Numéro	Intitulé	Descriptif et commentaires	Maîtres d'œuvre	Partenaires	Echéance	PN concernés	Etat d'avancement
14De0335	Vigilance des services communaux quant à la bonne intégration de la rivière dans le cadre de vie en milieu urbain, dans les divers projets ou lors de la remise d'avis ou d'autorisation en cas de demande d'aménagement des cours d'eau par des privés		Ath		2014 à 2016		Réalisé (des mares ont notamment été creusées dans le lotissement « rue des matelots » à Ath ; prise en compte de la « trame bleue » dans le projet « quartiers nouveaux » à Ath...)
14De0336	Vigilance des services communaux quant à la bonne intégration de la rivière dans le cadre de vie en milieu urbain, dans les divers projets ou lors de la remise d'avis ou d'autorisation en cas de demande d'aménagement des cours d'eau par des privés	Approbation du Collège et collaboration des services communaux	Chièvres	Office du Tourisme	2014 à 2016		Réalisé (dans le cadre de la réhabilitation du sentier d'Hardempont)
14De0337	Vigilance des services communaux quant à la bonne intégration de la rivière dans le cadre de vie en milieu urbain, dans les divers projets ou lors de la remise d'avis ou d'autorisation en cas de demande d'aménagement des cours d'eau par des privés		Enghien		2014 à 2016		Réalisé
14De0338	Vigilance des services communaux quant à la bonne intégration de la rivière dans le cadre de vie en milieu urbain, dans les divers projets ou lors de la remise d'avis ou d'autorisation en cas de demande d'aménagement des cours d'eau par des privés		Flobecq		2014 à 2016		Sans objet (peu de cours d'eau communaux. L'essentiel du linéaire est géré par le HIT ainsi que la wateringue du Tordoir)
14De0339	Vigilance des services communaux quant à la bonne intégration de la rivière dans le cadre de vie en milieu urbain, dans les divers projets ou lors de la remise d'avis ou d'autorisation en cas de demande d'aménagement des cours d'eau par des privés		Frasnes-lez-Anvaing		2014 à 2016		Pas de retour du maître d'oeuvre

Numéro	Intitulé	Descriptif et commentaires	Maîtres d'œuvre	Partenaires	Echéance	PN concernés	Etat d'avancement
14De0340	Vigilance des services communaux quant à la bonne intégration de la rivière dans le cadre de vie en milieu urbain, dans les divers projets ou lors de la remise d'avis ou d'autorisation en cas de demande d'aménagement des cours d'eau par des privés		Lessines		2014 à 2016		En cours (via le projet « Dendre Sud »)
14De0341	Vigilance des services communaux quant à la bonne intégration de la rivière dans le cadre de vie en milieu urbain, dans les divers projets ou lors de la remise d'avis ou d'autorisation en cas de demande d'aménagement des cours d'eau par des privés		Silly		2014 à 2016		Réalisé

8.2. Gestion et entretien des cours d'eau

Numéro	Intitulé	Descriptif et commentaires	Maîtres d'œuvre	Partenaires	Echéance	PN concernés	Etat d'avancement
14De0343	Entretien de la ripisylve et gestion des problèmes d'entrave et d'érosion sur les cours d'eau de 1ère catégorie		DCENN		2014 à 2016		Réalisé
14De0344	Tenir compte de l'état écologique des cours d'eau lors des travaux d'entretien et informer la cellule de coordination du CRD lorsque des travaux le long des cours d'eau doivent être entrepris		Ath		2014 à 2016		Non réalisé
14De0345	Enlever ou faire enlever les entraves		Ath		2014	DeEn0305, DeEn0306	Reporté
14De0346	Entretien du cours d'eau et enlèvement des entraves		Ath		2014	DeEn0900	Reporté
14De0347	Stabilisation et renforcement des berges par des techniques végétales		Ath	CC	2014	DeEr0310	Reporté
14De0348	Enlever ou faire enlever les entraves. Entretien de l'ouvrage par le propriétaire		Ath, Wateringue de la Sille		2014	DeEn0511, DeEn0519	Reporté

Numéro	Intitulé	Descriptif et commentaires	Maîtres d'œuvre	Partenaires	Echéance	PN concernés	Etat d'avancement
14De0349	Entretien de la végétation et des entraves aux abords des ponts et ouvrages		Ath, Wateringue de la Sille		2014	DeEn0512, DeEn0513	Reporté
14De0350	Renforcement de la berge par enrochement ou par des techniques végétales		Ath, Wateringue de la Sille	CC	2014	DeEr0514	Reporté
14De0351	Renforcement de la berge par enrochement ou par des techniques végétales		Ath, Wateringue du Quesnoy	CC	2014	DeEr0413, DeEr0414	Reporté
14De0352	Tenir compte de l'état écologique des cours d'eau lors des travaux d'entretien et informer la cellule de coordination du CRD lorsque des travaux le long des cours d'eau doivent être entrepris		Beloil		2014 à 2016		Pas de retour du maître d'oeuvre
14De0353	Tenir compte de l'état écologique des cours d'eau lors des travaux d'entretien et informer la cellule de coordination du CRD lorsque des travaux le long des cours d'eau doivent être entrepris		Brugelette		2014 à 2016		Sans objet (l'essentiel du linéaire est géré par le HIT et la DCENN)
14De0354	Tenir compte de l'état écologique des cours d'eau lors des travaux d'entretien et informer la cellule de coordination du CRD lorsque des travaux le long des cours d'eau doivent être entrepris	Collaboration avec le conseiller en environnement	Chièvres		2014 à 2016		Réalisé
14De0355	Enlever les entraves. Nettoyage régulier de la grille		Chièvres		2014 à 2016	DeEn0205	Réalisé
14De0356	Entretien du pertuis, nettoyage		Chièvres		2014 à 2016	DeEn0202	Reporté
14De0357	Tenir compte de l'état écologique des cours d'eau lors des travaux d'entretien et informer la cellule de coordination du CRD lorsque des travaux le long des cours d'eau doivent être entrepris		Enghien		2014 à 2016		Sans objet

Numéro	Intitulé	Descriptif et commentaires	Maîtres d'œuvre	Partenaires	Echéance	PN concernés	Etat d'avancement
14De0358	Tenir compte de l'état écologique des cours d'eau lors des travaux d'entretien et informer la cellule de coordination du CRD lorsque des travaux le long des cours d'eau doivent être entrepris		Flobecq		2014 à 2016		Sans objet (peu de cours d'eau communaux. L'essentiel du linéaire est géré par le HIT ainsi que la wateringue du Tordoir)
14De0359	Surveillance et enlèvement régulier des branchages		Flobecq		2014 à 2016	DeEn0702	Réalisé
14De0360	Tenir compte de l'état écologique des cours d'eau lors des travaux d'entretien et informer la cellule de coordination du CRD lorsque des travaux le long des cours d'eau doivent être entrepris		Frasnes-lez-Anvaing		2014 à 2016		Pas de retour du maître d'oeuvre
14De0361	Entretien du Rieu Sauveur à Tongre-Notre-Dame	Curage superficiel, nettoyage de voûtement et enlèvement des embâcles	HIT		2015	DeEr0230	Réalisé
14De0362	Commune de Jurbise : nettoyage de la Rivière de Jurbise		HIT		2015		Réalisé
14De0363	Commune de Lens : nettoyage du Ruisseau Jean Lemay, de la Marquette et du Rieu de Beaunez		HIT		2015		En cours (Rau Jean Lemay, Marquette et partie aval (à partir de l'amont du village de Cambron-St-Vincent) du Rieu de Beaunez : réalisés ; fin du Rieu de Beaunez programmée pour 2017-2018)
14De0364	Commune de Chièvres : entretien de la Hunelle		HIT		2014		Réalisé
14De0365	Entretien du Lac à Deux-Acres (à la Rue d'En-Bas)	Curage avec évacuation des curures, mise en place de protections de berge	HIT		2014		Réalisé
14De0366	Entretien ordinaire de la Petite Hunelle à Chièvres		HIT		2015		Reporté (en principe à 2016)
14De0367	Tenir compte de l'état écologique des cours d'eau lors des travaux d'entretien et informer la cellule de coordination du CRD lorsque des travaux le long des cours d'eau doivent être entrepris		Lessines		2014 à 2016		Sans objet

Numéro	Intitulé	Descriptif et commentaires	Maîtres d'œuvre	Partenaires	Echéance	PN concernés	Etat d'avancement
14De0368	Tenir compte de l'état écologique des cours d'eau lors des travaux d'entretien et informer la cellule de coordination du CRD lorsque des travaux le long des cours d'eau doivent être entrepris		Silly		2014 à 2016		Réalisé
14De0372	Encourager une gestion intégrée des cours d'eau et des berges par les différents gestionnaires concernés	Participation aux réunions de GT du CRD; avis sur travaux sur cours d'eau; portés à connaissance (invasives, habitats et espèces remarquables, autres enjeux...)	PNPE		2014 à 2016		Réalisé (sensibilisation réalisée sur la commune de Beloeil pour divers habitats et diverses espèces ; conférence donnée par le PNPE à la CLDR le 07/09/2015 à Basècles sur la biodiversité et les actions du PNPE sur l'entité de Beloeil)

9. Activités récréatives

9.1. Pêche

Numéro	Intitulé	Descriptif et commentaires	Maîtres d'œuvre	Partenaires	Echéance	PN concernés	Etat d'avancement
14De0374	Tenir informée la cellule de coordination du CRD des opérations de recensement (pêche électrique, etc.) du poisson sur le sous-bassin		DCP	DEMNA	2014 à 2016		Non réalisé
14De0376	Sensibilisation des pêcheurs à une gestion écologique du milieu aquatique et des abords		Frasnes-lez-Anvaing	CC, conseiller en environnement	2014 à 2016	DePa0601	Non réalisé
14De0377	Tenir informée la cellule de coordination du CRD des opérations de repoissonnement sur le sous-bassin		FHPSBD, CSWP, DCP		2014 à 2016		En cours (la cellule de coordination est invitée chaque année à l'AG de la fédération)

10. Invasives

Numéro	Intitulé	Descriptif et commentaires	Maîtres d'œuvre	Partenaires	Echéance	PN concernés	Etat d'avancement
14De0378	Sensibilisation du grand public à la problématique des espèces invasives	Rédaction et diffusion d'articles d'information	CC		2014		Réalisé (diffusion d'articles à travers les brochures communales, communications régulières sur la thématique)

10.1. Espèces animales

Numéro	Intitulé	Descriptif et commentaires	Maîtres d'œuvre	Partenaires	Echéance	PN concernés	Etat d'avancement
14De0379	Lutte contre le rat musqué dès que la présence de celui-ci est constatée		DCENN		2014 à 2016	DeEr0213, DeEr0217, DeEr0226, DeEr0308, DeEr0706	Réalisé (transmission de données à la cellule « rat musqué » du SPW)

10.2. Espèces végétales

Numéro	Intitulé	Descriptif et commentaires	Maîtres d'œuvre	Partenaires	Echéance	PN concernés	Etat d'avancement
14De0380	Gestion des plantes invasives sur les cours d'eau de 1ère catégorie	Priorité de gestion sur la Berce du Caucase	DCENN		2014 à 2016	DePI0119, DePI0230, DePI0235, DePI0236, DePI0304, DePI0313, DePI1002	Réalisé (à réitérer jusqu'à l'élimination des populations)
14De0381	Lutte contre la Berce du Caucase le long de la Marquette à Montignies-Lez-Lens	Partenariat avec le SPW	SPW	HIT	2014 à 2016	DePI0224, DePI0226	Réalisé (à réitérer jusqu'à l'élimination des populations)
14De0382	Lutte contre la Berce du Caucase le long du Secours de la Dendre à Aubechies	Partenariat avec le SPW	SPW	HIT	2014 à 2016	DePI0113	Réalisé (à réitérer jusqu'à l'élimination des populations)

Numéro	Intitulé	Descriptif et commentaires	Maîtres d'œuvre	Partenaires	Echéance	PN concernés	Etat d'avancement
14De0383	Limiter au maximum l'extension de la Renouée. Proposer une information aux opérateurs de fauchage des Services Techniques communaux afin de ne pas disséminer l'espèce	Aucune méthode de lutte efficace n'étant reconnue actuellement, il est recommandé d'être vigilant à ne pas provoquer la dissémination de l'espèce (transport de terre, fauche...). Le point DePI0110 a déjà été géré par arrachage par le Groupe mobile d'Activités Citoyennes et est sous surveillance par le Service espaces verts. Celui-ci est également déjà sensible à la problématique sur les terrains communaux	Ath		2014 à 2016	DePI0110, DePI0116, DePI0301, DePI0305, DePI0307 à DePI0310, DePI0312, DePI0314 à DePI0317, DePI0400 à DePI0403, DePI0601	En cours (la commune est attentive à la problématique)
14De0384	Informier le propriétaire du bois de la présence de Berces le long du cours d'eau pour la gestion des plants		Ath	CC	2014	DePI0304	Non réalisé
14De0386	Limiter au maximum l'extension de la Renouée. Proposer une information aux opérateurs de fauchage du Service Communal des Plantations afin de ne pas disséminer l'espèce	Aucune méthode de lutte efficace n'étant reconnue actuellement, il est recommandé d'être vigilant à ne pas provoquer la dissémination de l'espèce (transport de terre, fauche...)	Beloeil		2014 à 2016	DePI0114	Non réalisé (manque de sensibilisation du service technique. Une rencontre doit être organisée avec le CRD)
14De0387	Gestion des populations de Berce du Caucase à Aubechies (le long du sentier bordant l'archéosite - Rue du Croquet, ainsi que sur le terrain communal)	Possibilité de formation des agents techniques communaux par la cellule de coordination du CRD	Beloeil		2014 à 2016	DePI0111, DePI0112	Réalisé (à réitérer jusqu'à l'élimination des populations. Collaboration avec le HIT et le SPW)
14De0391	Veiller au suivi de la gestion des plantes invasives (Berce, Renouée et Balsamine) par le parc Pairi Daiza		Brugelette, CC		2014 à 2016	DePI0245	Non réalisé

Numéro	Intitulé	Descriptif et commentaires	Maîtres d'œuvre	Partenaires	Echéance	PN concernés	Etat d'avancement
14De0392	Identifier le propriétaire du terrain et établir un programme de gestion de la Berce du Caucase	Possibilité de prêt d'équipements et de formation à la gestion par la cellule de coordination du CRD	Brugelette, CC		2014	DePI0242	Réalisé (gestion réalisée par le service communal des travaux fin mai 2014 – mise à disposition d'équipements par la cellule de coordination)
14De0393	Veiller au suivi de la gestion de la Berce du Caucase sur le site de l'ancienne sucrerie à Brugelette		Brugelette, CC		2014 à 2016	DePI0221	Réalisé (gestion assurée par les propriétaires du site)
14De0394	Limiter au maximum l'extension de la Renouée. Installation de panneaux indicatifs	Aucune méthode de lutte efficace n'est reconnue actuellement. Installation des panneaux en collaboration avec le Service des Travaux et le Service Environnement	Chièvres	PGD	2014	DePI0200, DePI0201, DePI0203, DePI0204, DePI0205, DePI0206, DePI0223	En cours (la commune est attentive à la problématique)
14De0395	Modification du Règlement général de Police : insérer une mention explicite sur les plantes invasives, obligeant les riverains à la gestion et/ou à limiter leur dissémination	Aval du Collège et mise à disposition d'un agent constatateur	Chièvres		2014		Réalisé
14De0397	Organiser des opérations de gestion de la Balsamine de l'Himalaya le long de la Marcq	Gestion déjà organisée sur le Val de Marcq depuis 3 ans	Enghien	CC	2014 à 2016	DePI0800	Réalisé (l'asbl Amitiés marcquoises a réalisé une gestion en juillet 2015)
14De0398	Etre vigilant à ne pas disséminer la Renouée lors des travaux de fauche des bords de voirie	Aucune méthode de lutte efficace n'est reconnue actuellement	Flobecq		2014 à 2016	DePI0710	Non réalisé (manque de sensibilisation du service technique. Une rencontre doit être organisée avec le CRD)
14De0399	Veiller à faire appliquer le Règlement général de Police sur les plantes invasives obligeant les riverains à la gestion et/ou à limiter leur dissémination. Envoi d'un courrier de rappel aux riverains	Etre vigilant en priorité sur la Berce du Caucase	Flobecq	CC	2014	DePI0704, DePI0705, DePI0708, DePI0709, DePI0714	Réalisé
14De0400	Organiser des opérations de gestion de la Balsamine		Flobecq, CC	Associations locales, PNPC	2014	DePI0703, DePI0705, DePI0706, DePI0707, DePI0711, DePI0712, DePI0713	Réalisé (des gestions sont réalisées par le CRD et le HIT en collaboration avec des structures locales depuis 2014)

Numéro	Intitulé	Descriptif et commentaires	Maîtres d'œuvre	Partenaires	Echéance	PN concernés	Etat d'avancement
14De0401	En cas d'observation de foyers de Balsamines, organiser des opérations de gestion	Fiche-action PCDN : organisation de chantiers de lutte sur les stations de Balsamine de l'Himalaya	Frasnes-lez-Anvaing	PCDN, mouvements de jeunesse, citoyens...	2014 à 2016		En cours
14De0402	Modification du Règlement général de Police : insérer une mention explicite sur les plantes invasives, obligeant les riverains à la gestion et/ou à limiter leur dissémination	Adoption le 6 mai 2013 du Règlement communal visant à lutter contre le développement de certaines plantes invasives (balsamine de l'Himalaya, berce du Caucase et renouées asiatiques), en ce compris les méthodes de gestion recommandées pour leur éradication ou leur confinement	Frasnes-lez-Anvaing		2014		Réalisé
14De0403	Lutte contre la Berce du Caucase le long du Rieu du Bois Dordelies à Willaupuis	Enlèvement des plants (2 à 3 fois par an)	HIT		2014 à 2016		Réalisé (à réitérer jusqu'à l'élimination des populations)
14De0404	Lutte contre la Berce du Caucase le long du Ruisseau d'Ancre à Flobecq	Enlèvement des plants (2 à 3 fois par an)	HIT		2014 à 2016	DePI0704	Réalisé (plus de plant constaté en 2014 – à surveiller)
14De0405	Limiter au maximum l'extension de la Renouée	Aucune méthode de lutte efficace n'étant reconnue actuellement, il est recommandé d'être vigilant à ne pas provoquer la dissémination de l'espèce (transport de terre, fauche...)	Lessines		2014 à 2016	DePI0600, DePI0903, DePI0904, DePI0908, DePI0911, DePI0912	Non réalisé (manque de sensibilisation du service « espaces verts »)
14De0406	Gestion de la population de Berce du Caucase située sentier de la Providence à Lessines	Continuer la gestion jusqu'à l'éradication de la population	Lessines		2014 à 2016		En cours (population non éradiquée à surveiller)
14De0407	Sensibilisation des riverains à la problématique des invasives en vue de leur gestion		Lessines	CC	2014	DePI0907	Réalisé (article diffusé via le bulletin communal)

Numéro	Intitulé	Descriptif et commentaires	Maîtres d'œuvre	Partenaires	Echéance	PN concernés	Etat d'avancement
14De0409	Organiser des opérations de gestion de la Balsamine		Lessines, CC	Associations locales, mouvements de jeunesse	2014	DePI0700, DePI0701, DePI0702, DePI0715, DePI0906, DePI1000, DePI1001, DePI1003	Réalisé (une gestion a été organisée en 2015 par le CRD dans le réserve des Prés Rosières)
14De0410	Sensibilisation du propriétaire riverain du Rieu de Gambermont afin d'assurer le suivi de la gestion du foyer de Balsamine	Envoi d'un courrier	Silly	CC	2014	DePI0518	Réalisé
14De0412	Organiser des opérations de gestion de la Balsamine. Article de sensibilisation dans la brochure communale et appel à bénévoles. Sensibilisation des ouvriers communaux. Mise à disposition de moyens humains et techniques		Silly, CC	Associations locales et mouvements de jeunesse	2014 à 2016	DePI0500 à DePI0512, DePI0518, DePI0801	Réalisé (des gestions sont réalisées par le CRD et le HIT en collaboration avec des structures locales depuis 2012)
14De0413	Participation à des chantiers de gestion de plantes invasives		CARAH	HEPHC, CC	2014 à 2016		En cours (gestion de foyers de renouées sur les Bas-Prés à Ath)
14De0414	Participation à des chantiers de gestion de plantes invasives		Guides Nature des Collines	CC	2014 à 2016		Réalisé (gestion de la balsamine sur Flobecq en 2014 et 2015)
14De0415	Projet "Gestion de la Renouée"	Opérations de gestion et formation des agents communaux à la gestion	PNPC	Communes	2014 à 2016		En cours (l'action figure dans le plan de gestion 2014-2024 du parc)
14De0416	Projet "Gestion de la Berce du Caucase"	Opérations de gestion et formation des agents communaux à la gestion	PNPC	Communes	2014 à 2016		En cours (gestion de 2 sites en 2014)
14De0417	Maitriser l'extension des espèces invasives	Intervention directe sur de petits foyers; sensibilisation des administrations et particuliers; partenariats avec le CRD...	PNPE		2014 à 2016		Réalisé (des campagnes de gestion ont été organisées sur la commune de Beloeil par le CRD, le HIT et le SPW)

Numéro	Intitulé	Descriptif et commentaires	Maîtres d'œuvre	Partenaires	Echéance	PN concernés	Etat d'avancement
14De0418	Lutter de manière coordonnée contre les plantes invasives	Organiser des opérations de gestion. Lutter en priorité contre la Berce du Caucase et la Balsamine de l'Himalaya	CC	Gestionnaires publics, bénévoles...	2014 à 2016		Réalisé (des opérations de gestion de la berce du Caucase (Ath, Lens...), de la balsamine de l'Himalaya (Flobecq) et du myriophylle du Brésil (Flobecq, Lessines) ont été organisées en 2014 et 2015

11. Déchets

11.1. Déchets verts

Numéro	Intitulé	Descriptif et commentaires	Maîtres d'œuvre	Partenaires	Echéance	PN concernés	Etat d'avancement
14De0419	Vérifier si le problème est récurrent et envoi aux riverains d'un courrier de sensibilisation sur le dépôt de déchets verts le long des cours d'eau, avec rappel des sanctions encourues	Sur base d'un courrier type rédigé par la cellule de coordination du CRD. Amendement possible du courrier par la Ville d'Ath	Ath	CC	2014	DeDe0301, DeDe0402, DeDe0900, DeDe0907	Reporté (DeDe0301, DeDe0900 et DeDe0402 : résolu)
14De0420	Vérifier si le problème est récurrent et envoi d'un courrier de sensibilisation (déchets verts) aux riverains	Sur base d'un courrier type rédigé par la cellule de coordination du CRD. Le point noir sera intégré dans la campagne "Ville propre"	Enghien	CC	2014	DeDe0801	Reporté
14De0421	Vérifier si le problème est récurrent et envoi aux riverains d'un courrier de sensibilisation sur le dépôt de déchets verts le long des cours d'eau	Sur base d'un courrier type rédigé par la cellule de coordination du CRD	Flobecq	CC	2014	DeDe0701, DeDe0702, DeDe0703, DeDe0704	En cours (lors d'entretiens le long des cours d'eau, le problème est pris en charge par le HIT)
14De0422	Vérifier si le problème est récurrent et envoi d'un courrier de sensibilisation (déchets verts) aux riverains, avec rappel des sanctions encourues et pose d'un panneau sur le site	Sur base d'un courrier type rédigé par la cellule de coordination du CRD	Silly	CC	2014	DeDe0500, DeDe0501	Réalisé

11.2. Autres

Numéro	Intitulé	Descriptif et commentaires	Maîtres d'œuvre	Partenaires	Echéance	PN concernés	Etat d'avancement
14De0423	Faire enlever les déchets par le propriétaire riverain	Sur base d'un courrier rédigé par la cellule de coordination du CRD. Amendement possible du courrier par la Ville d'Ath	Ath	CC	2014	DeDe0307, DeDe0308, DeDe0314, DeDe0401	Reporté (mise à jour nécessaire de l'inventaire de terrain)
14De0424	Organisation chaque année d'une opération Ville propre - Rivières propres		Ath		2014 à 2016		Réalisé
14De0426	Faire enlever les déchets. Sensibilisation des agriculteurs aux techniques alternatives pour la couverture des silos. Rappeler et/ou informer les agriculteurs des actions de collecte des bâches plastiques agricoles organisées par IPALLE	Enlèvement des déchets sur base d'un courrier rédigé par la cellule de coordination du CRD (avec amendement éventuel par la Ville d'Ath). Information sur les techniques alternatives via la cellule de coordination du CRD	Ath, CARAH, IPALLE	CC	2014	DeDe0404	Réalisé (information réalisée par IPALLE) (la partie de l'action « sensibilisation sur les techniques alternatives » a été annulée)
14De0427	Vérifier si le problème est récurrent et envoi d'un courrier de sensibilisation aux riverains	Sur base d'un courrier type rédigé par la cellule de coordination du CRD	Beloeil	CC	2014	DeDe0209	Reporté
14De0428	Sensibilisation des agriculteurs aux techniques alternatives pour la couverture des silos. Informer les agriculteurs des actions de collecte des bâches plastiques agricoles organisées par IPALLE	Information sur les techniques alternatives via la cellule de coordination du CRD	Beloeil	CC, IPALLE	2014		Réalisé
14De0429	Organisation chaque année d'une opération Ville propre - Rivières propres sur le territoire communal	En partenariat avec les écoles communales en incluant une réflexion pédagogique	Beloeil		2014 à 2016		Réalisé
14De0432	Faire stopper les dépôts de déchets divers par les riverains du camping de Brugelette		Brugelette		2014	DeDe0214	Réalisé
14De0433	Faire enlever les déchets par les propriétaires et sensibiliser ceux-ci aux risques que peuvent causer les dépôts (entrave, inondation...)	Envoi d'un courrier avec l'aval du Collège. Envoi d'un agent constatateur	Chièvres	HIT	2014	DeDe0204, DeDe0210, DeDe0212	Reporté

Numéro	Intitulé	Descriptif et commentaires	Maîtres d'œuvre	Partenaires	Echéance	PN concernés	Etat d'avancement
14De0434	Nettoyage régulier du site	Zone récurrente de dépôt de déchets	Chièvres		2014	DeDe0313	Réalisé
14De0435	Sensibilisation des agriculteurs aux techniques alternatives pour la couverture des silos. Informer les agriculteurs des actions de collecte des bâches plastiques agricoles organisées par IPALLE	Information sur les techniques alternatives via la cellule de coordination du CRD	Chièvres	CC, IPALLE	2014		Réalisé (information réalisée par IPALLE) (la partie de l'action « sensibilisation sur les techniques alternatives » a été annulée)
14De0436	Organisation chaque année de l'opération Ville propre - Rivières propres	Mise à disposition des sacs poubelles et des gants par IPALLE	Chièvres	IPALLE, FOST PLUS, écoles, CC, ANPEM	2014		Réalisé
14De0437	Modification du Règlement général de Police : insérer une mention explicite sur le dépôt de déchets verts le long des cours d'eau	Avis du Collège et du Conseil, rédaction de la mention, adoption et application	Chièvres		2014		Réalisé
14De0438	Etre vigilant au remblaiement en bordure de cours d'eau. Remise en état du site		Chièvres		2014	DeDe0213	Réalisé
14De0441	Informers les agriculteurs des actions de collecte des bâches plastiques agricoles organisées par IPALLE		Enghien	IPALLE	2014 à 2016		Réalisé
14De0442	Organisation chaque année de l'opération Ville propre - Rivières propres		Enghien	PCDN, Régie de quartiers, comités de quartiers, CC, écoles...	2014 à 2016		Réalisé (2014 : 2.317 kg ramassés par 73 bénévoles et 45 élèves ; 2015 : 1.500 kg ramassés par 110 bénévoles et 59 élèves)
14De0443	Sensibilisation des agriculteurs aux techniques alternatives pour la couverture des silos. Informer les agriculteurs des actions de collecte des bâches plastiques agricoles organisées par IPALLE	Information sur les techniques alternatives via la cellule de coordination du CRD	Flobecq	CC, IPALLE	2014		Réalisé
14De0444	Organisation chaque année de l'opération Commune propre		Flobecq		2014 à 2016		Réalisé
14De0445	Modification du Règlement général de Police : insérer une mention explicite sur le dépôt de déchets verts le long des cours d'eau	Avis du Collège et du Conseil, rédaction de la mention, adoption et application	Flobecq		2014		Reporté

Numéro	Intitulé	Descriptif et commentaires	Maîtres d'œuvre	Partenaires	Echéance	PN concernés	Etat d'avancement
14De0447	Sensibilisation des agriculteurs aux techniques alternatives pour la couverture des silos. Informer les agriculteurs des actions de collecte des bâches plastiques agricoles organisées par IPALLE	Information sur les techniques alternatives via la cellule de coordination du CRD	Frasnes-lez-Anvaing	CC, IPALLE	2014		Réalisé
14De0448	Organisation chaque année de l'opération Ville propre - Rivières propres		Frasnes-lez-Anvaing	PCDN	2014 à 2016		Réalisé (organisé en 2014 avec les comités de village dans chacun de ceux-ci)
14De0450	Enlèvement régulier des déchets		Silly		2014 à 2016	DeDe0803	Réalisé
14De0451	Sensibilisation des agriculteurs aux techniques alternatives pour la couverture des silos. Informer les agriculteurs des actions de collecte des bâches plastiques agricoles organisées par IPALLE	Information sur les techniques alternatives via la cellule de coordination du CRD	Silly	CC, IPALLE	2014		Réalisé (information réalisée par IPALLE) (la partie de l'action « sensibilisation sur les techniques alternatives » a été annulée)
14De0452	Organisation chaque année d'une semaine de la propreté	Opération commune propre	Silly		2014 à 2016		Réalisé (implication des écoles dans l'activité)

12. Patrimoine

12.2. Bâti

Numéro	Intitulé	Descriptif et commentaires	Maîtres d'œuvre	Partenaires	Echéance	PN concernés	Etat d'avancement
14De0462	Préserver et mettre en valeur le petit patrimoine lié à l'eau : Chapelle du Queneau - Fontaine (lieu classé)		Flobecq		2014	DePa0701, DePa0702	Réalisé
14De0463	Préserver et mettre en valeur le petit patrimoine lié à l'eau : aménagement des abords de la source non nommée, localisée Rue du Marichau à Herquegies	Réflexion préalable en vue de rehausser le bac en pierre, afin de protéger d'avantage l'eau des activités agricoles	Frasnes-lez-Anvaing	PCDN, riverains	2014 à 2016	DePa0106	Reporté (fiche-action du PCDN à relancer pour 2016)

12.3. Culturel

Numéro	Intitulé	Descriptif et commentaires	Maîtres d'œuvre	Partenaires	Echéance	PN concernés	Etat d'avancement
14De0470	Préserver et mettre en valeur le petit patrimoine lié à l'eau. pour tous les sites : revitalisation du circuit pédestre et RAVEl, affichage, visites guidées, etc. Remise en état du Moulin de la Hunelle pour exploiter la force de l'eau (via le PCDR)	Moulin du Domissart (DePa0200), Moulin Wielant (DePa0203), Chapelle Notre-Dame des Sources (DePa0205), Moulin de la Hunelle (DePa0214)	Chièvres	Propriétaires, Office du Tourisme, PCDR	2015	DePa0200, DePa0203, DePa0205, DePa0214	En cours
14De0471	Recherche de financement pour la restauration et la mise en valeur du patrimoine lié à l'eau		Chièvres	PCDR	2014 à 2016		En cours
14De0472	Mettre en évidence et valoriser les balades sur la thématique de l'eau déjà existantes sur le territoire communal		Chièvres	CC, associations nature locales	2014		En cours (mise en place d'un GT « tourisme & histoire » par le CRD)
14De0473	Recherche de financement pour la restauration et la mise en valeur du patrimoine lié à l'eau		Frasnes-lez-Anvaing		2014 à 2016		Reporté

13. Ouvrages

Numéro	Intitulé	Descriptif et commentaires	Maîtres d'œuvre	Partenaires	Echéance	PN concernés	Etat d'avancement
14De0475	Surveiller les ouvrages dégradés et le cas échéant, entreprendre des travaux de restauration	Processus de veille en cours	Frasnes-lez-Anvaing		2014 à 2016	DeOu0601, DeOu0603	Reporté

14. Habitats et espèces sensibles

Numéro	Intitulé	Descriptif et commentaires	Maîtres d'œuvre	Partenaires	Echéance	PN concernés	Etat d'avancement
14De0480	Recherche de sites naturels intéressants faunistiquement et floristiquement		CARAH		2014 à 2016		En cours

Numéro	Intitulé	Descriptif et commentaires	Maîtres d'œuvre	Partenaires	Echéance	PN concernés	Etat d'avancement
14De0481	Visite guidée de zones humides	Organiser des visites guidées de sites gérés par le CRASEN à Ath et Brugelette (à la demande ou lors de journée portes ouvertes)	CRASEN		2014 à 2016		Réalisé (organisation de visites sur le bassin Ninie à l'occasion notamment des JWE et dans le cadre du PCDN de Frasnes. Pas de visite possible actuellement à la Massarderie à Brugelette)
14De0482	Réalisation d'inventaires botaniques le long des cours d'eau et des zones humides		Guides Nature des Collines		2014 à 2016		Réalisé (des données d'inventaire ont été transmises par M. Faucq début 2016)
14De0483	Développer la connaissance	Observatoire Biodiversité, Journée des Naturalistes, inventaires... Inventaires spécifiques : Triton crêté, Crapaud calamite, Mulette épaisse...; collaborations aux atlas odonates, papillons, orthoptères, reptiles et amphibiens,...; inventaire de cours d'eau : La Hunelle, le Secours de la Dendre,...	PNPE		2014 à 2016		Réalisé (2014 : 9 sorties de terrain; 2015 : 4 sorties de terrain effectuées)
14De0484	Expérimenter et rechercher de nouveaux modes de gestion (écologique) et de développement de la biodiversité		PNPE		2014 à 2016		Sans objet (pas d'application sur la partie « Dendre » du parc)

14.1. Restauration et valorisation d'habitats ou de sources

Numéro	Intitulé	Descriptif et commentaires	Maîtres d'œuvre	Partenaires	Echéance	PN concernés	Etat d'avancement
14De0485	Faire respecter le plan de secteur le long du SGIB de Villers-St-Amand	Sensibilisation de l'agriculteur	Ath		2014		Non réalisé

Numéro	Intitulé	Descriptif et commentaires	Maîtres d'œuvre	Partenaires	Echéance	PN concernés	Etat d'avancement
14De0486	Evaluer les possibilités de réaménagement écologique du Ruisseau de la Fontaine des Près du Gard et de la Fontaine Claire. Favoriser l'autoépuration des cours d'eau par revégétalisation	Demande de fourniture des plants végétaux à la pépinière du DNF de Marche-les-Dames. Les travaux d'épuration et d'égouttage sont prévus à brève échéance par IPALLE	Beloeil	CC, HIT, DNF, PNPE	2014		Reporté
14De0487	Gestion de la carrière du Mouplon	Sur base d'une convention avec les CUP. Aménagement de clairières, dégagement et creusement de mares...	Action Nature	CUP, scouts de Lessines	2014 à 2016		Réalisé (2014 et 2015 : une trentaine de gestions ont été organisées)
14De0488	Etablissement du plan de gestion du site des Bas-Prés de la Dendre à Ath	Gestion en faveur de la biodiversité, lutte contre les espèces invasives, suivi biologique (inventaires). Mise à disposition par Ardenne & Gaume d'ouvriers et de matériels pour les travaux de gestion	CARAH	Ath, Choc Nature, Ardenne & Gaume, CC, DVH	2014	DePa0902	En cours (une réunion du comité de gestion sera prévue en mai 2016)
14De0489	Revitalisation d'une mare menacée par un reboisement naturel sur le site de la Massarderie de Bollignies à Brugelette	Eliminer le début de colonisation arbustive de la mare, procéder à un curage superficiel et redonner de la lumière par le dégagement des berges et l'élimination de la végétation surplombant la mare	CRASEN	CC	2014		Réalisé (les travaux ont été réalisés en 2013, financés par le CRD)
14De0490	Gestion de sites "semi-naturels"	Journées de gestion régulièrement organisées (+/- une fois par mois) sur les sites gérés par le CRASEN : Bassin Ninie et Etang Gros Pierre à Ath, Massarderie de Bollignies à Brugelette	CRASEN		2014 à 2016		Réalisé (<u>Bassin Ninie</u> : entretien régulier des abords du bassin, l'aménagement de la berge a été continué en 2015 et sera terminé en 2016, modification du sentier des abeilles et du rucher. <u>Etang Gros Pierre</u> : tailles et élagages réalisés. <u>Massarderie</u> : lutte contre la renouée du Japon)

Numéro	Intitulé	Descriptif et commentaires	Maîtres d'œuvre	Partenaires	Echéance	PN concernés	Etat d'avancement
14De0491	Inventaires botanique et zoologique	Remise à niveau de l'inventaire sur la Massarderie de Bollignies à Brugelette	CRASEN		2014		Reporté (les inventaires seront réalisés en 2016 en collaboration avec le PNPC)
14De0492	Création d'une mare naturelle au lieu-dit "Tour au Marais" à Arbre-Attre		Enghien Environnement	CC, DNF, IPES	2014		Réalisé (7 petites mares ont été creusées en mars 2014 – des plantations, plantes aquatiques & prés fleuris, ont été réalisées en mai avec les étudiants de l'IPES et le CRD)
14De0493	Lieu-dit "Tour au Marais" à Arbre-Attre : réalisation de relevés botaniques	Evaluation tous les 2 ans	Enghien Environnement		2015		Pas de retour du maître d'oeuvre
14De0495	Implantation de frayères artificielles fixes sur les berges bétonnées du Canal Blaton-Ath	Implantation à Ath dans les biefs 19-20 et 20-21	FHPSBD	MWP, DVH, CSWP, CC	2014		Réalisé (pose des frayères les 25-26 septembre 2014)
14De0496	Création d'une frayère naturelle dans le bras du Moulin de Bilhée		FHPSBD	CSWP, DVH, CC, MWP	2015		Reporté (une étude est en cours par un étudiant stagiaire au CR Dendre)
14De0497	Aménagement favorable à la biodiversité d'un étang de pêche à Aubechies		PNPE	Propriétaire, DNF, DCENN, CC	2014		Réalisé (réalisation des travaux en novembre 2013, plantation d'hélophytes en septembre 2014, une lutte contre le rat musqué a également été initiée, pose de nichoirs prévue en 2016 et coupe des cépées d'aulnes en bordure d'étang. Un projet de création d'une roselière doit voir le jour sur le site de l'archéosite)

Numéro	Intitulé	Descriptif et commentaires	Maîtres d'œuvre	Partenaires	Echéance	PN concernés	Etat d'avancement
14De0498	Intégrer une dimension écologique aux activités humaines, aux aménagements et sites anthropisés	Saisir l'important potentiel de reconversion écologique des sites d'extraction, enclins à développer une biodiversité singulière sur le territoire : carrières d'extraction calcaire ou sablières; sensibilisation des entreprises extractives à la compatibilité entre les activités économiques et le développement de la biodiversité; mise en œuvre de plans d'action : Crapaud calamite, Hironnelle de rivage, odonates sténoèces,...	PNPE		2014 à 2016		En cours (collaboration à la rédaction du permis d'urbanisme pour le creusement de mares à "triton crêté" à Quevaucamps. L'ensemble des travaux (restauration et creusement) sera réalisé en septembre 2016)
14De0499	Favoriser les changements de comportements et l'écocitoyenneté des habitants	Réseau eco-jardins, Observatoire Biodiversité, sorties découverte, stands...; développer une démarche ambassadeur du territoire du Parc naturel (notamment via le réseau Eco-Jardins). Encourager la création de mares écologiques dans les jardins (partenariat avec le PNRSE : plantes indigènes, fiches techniques,...)	PNPE		2014 à 2016		En cours (renforcement du réseau « écojardin », sensibilisation des habitants par le biais d'un circuit vélo et organisation de 5 sorties nature guidées en 2012, 2013 et 2014)
14De0500	Evaluer les possibilités de créer une frayère naturelle sur la Hunelle à proximité du Courtil Gras à Tongre-Notre-Dame	Entamer la concertation avec les différents acteurs	CC	Chièvres, HIT, CRASEN	2015		Reporté

14.2. Protection d'espèces sensibles

Numéro	Intitulé	Descriptif et commentaires	Maîtres d'œuvre	Partenaires	Echéance	PN concernés	Etat d'avancement
14De0501	Opérations de sauvetage des batraciens à Ostiches - Chemin de la Cocampe, à Ligne - Chemin du Chasteler, à Ath - Rue du Chemin Vert et Rue du Chemin à Bosses, à Meslin-l'Evêque - Rue du Moulin à Eau, à Bouvignies - Chemin du Quesnoy	Pose de barrières et de panneaux d'indication. L'action est suivie par le Service environnement depuis 2007	Ath	CRASEN, autres associations nature locales	2014 à 2016		Réalisé
14De0502	Mise en place de dispositif de sauvetage des batraciens : barrières, panneaux d'indication		Brugelette	Associations nature locales	2014 à 2016		Non réalisé
14De0503	Mise en place de dispositifs de sauvetage des batraciens à la Rue Laghaye et à la Rue d'Ath : barrières, panneaux d'indication		Chièvres	Associations nature locales	2014		Annulé (non problématique)
14De0504	Mise en place de dispositif de sauvetage des batraciens : barrières, panneaux d'indication au Bois de Strihoux et à Labliau	Opérations de sauvetage des batraciens déjà organisées depuis 18 ans	Enghien	PCDN, écoles, bénévoles...	2014 à 2016		Réalisé (2 crapauds ont été installés dans le Bois de Strihoux)
14De0505	Mise en place de dispositif de sauvetage des batraciens : barrières, panneaux d'indication au Bois de la Houpe		Flobecq	Associations nature locales, PNPC	2014 à 2016		Réalisé
14De0506	Mise en place de dispositif de sauvetage des batraciens	Fiche-action PCDN : opération batraciens (l'opération existe déjà mais nécessité d'identifier les acteurs impliqués, les personnes relais)	Frasnes-lez-Anvaing	Associations nature locales	2014 à 2016		Réalisé
14De0507	Mise en place de dispositifs de sauvetage des batraciens au Château de Bois-de-Lessines ainsi qu'à la Réserve des Prés Rosières	Mise en place de barrières, panneaux d'indication...	Lessines	Action Nature, autres associations nature locales	2014		Réalisé (depuis plusieurs années. Pas de demande à Bois-de-Lessines en 2016)
14De0508	Mise en place de dispositifs de sauvetage des batraciens à la Rue du Noir Jambon à Thoricourt, à la Rue de l'Eglise à Fouleng et la Rue Brunfaut à Silly	Pose de barrières et de panneaux d'indication	Silly	CNB "Entre Dendre et Senne", autres associations	2014 à 2016		Réalisé

Numéro	Intitulé	Descriptif et commentaires	Maîtres d'œuvre	Partenaires	Echéance	PN concernés	Etat d'avancement
14De0509	Organiser des actions de sensibilisation et d'information sur les batraciens pour les écoles et le grand-public	Présentations audiovisuelles à l'école de Bois de Lessines et soirées "batraciens" tout public. Organisation d'opérations de ramassage à Bois de Lessines	Action Nature		2014 à 2016		Réalisé (2014 et 2015 : séances d'information, opérations de ramassage, présentations audiovisuelles dans les écoles...)
14De0510	Action "Biodibap" à Silly	Présentations audiovisuelles du dossier "oiseaux nicheurs" (Biodibap) dans les écoles de Silly, Bassilly, Graty, Hoves, Hellebecq et Thoricourt	Action Nature		2014		Réalisé (2014 : pose de nichoirs à oiseaux et insectes dans les écoles de l'entité, suivie de séances de présentation dans les classes...)
14De0511	Opération batraciens	RND de la Vallée de la Marcq	Amitiés Marcquoises	Labliou en fête	2014 à 2016		Réalisé
14De0512	Opération batraciens	Enghien - Bois de Strihoux	Amitiés Marcquoises, Enghien Environnement	Ecoles de l'entité, PCDN	2014 à 2016		Réalisé
14De0513	Animations de sensibilisation sur les batraciens dans les écoles primaires et maternelles	Durant le printemps	CRASEN		2014 à 2016		Réalisé (vu le peu de succès en 2014, l'action ne sera pas rééditée en 2015)
14De0514	Projet "Batraciens sur nos routes"	Avec l'aide de groupes locaux de bénévoles, poursuite des opérations de sauvegarde des batraciens lors de leur migration pré-nuptiale	PNPC	Bénévoles - Guide nature	2014 à 2016		Réalisé (4795 batraciens ont été ramassés par les bénévoles en 2014 sur le territoire du parc)

Numéro	Intitulé	Descriptif et commentaires	Maîtres d'œuvre	Partenaires	Echéance	PN concernés	Etat d'avancement
14De0516	Maintien et protection des habitats et espèces des milieux aquatiques de grande valeur patrimoniale. Poursuite de l'identification de zones humides d'intérêt biologique, inventaire, caractérisation, rédaction de fiches SGIB et demande de mise sous statut de protection	Développer notamment le réseau du Triton crêté sur Quevaucamps	PNPE	CC	2014 à 2016		En cours (en complément des données du PNPE, un inventaire « batracien » a été initié durant le printemps 2014 par le CRD). Dans le cadre du PWDR, introduction d'un dossier de restauration d'un réseau de mares favorables au triton crêté à Quevaucamps ainsi qu'un dossier de restauration d'une zone humide d'un particulier. Collaboration à la rédaction du permis d'urbanisme pour le creusement de mares à "triton crêté" à Quevaucamps. L'ensemble des travaux (restauration et creusement) sera réalisé en septembre 2016.
14De0517	Sélectionner certains sites à potentiel intéressant d'un point de vue floristique le long des voies navigables et introduire une demande auprès du gestionnaire afin que celui-ci réalise un fauchage tardif	Demande en cours notamment au niveau des Bas-Prés de la Dendre à Ath	CC	DVH, CARAH	2014	DePa0902	Réalisé (un fauchage différencié est réalisé depuis 2013 au niveau des Bas-Prés de la Dendre – un panneau d'information a également été placé à destination des usagers du RAVeL)
14De0518	Evaluer les possibilités d'entretien des berges du Canal Blaton-Ath afin de fournir des sites potentiels de nidification pour le Martin-Pêcheur	Etablir une concertation avec le gestionnaire des voies navigables	CC	DVH	2014	DeEr1100	Reporté

14.3. Zones humides

Numéro	Intitulé	Descriptif et commentaires	Maîtres d'œuvre	Partenaires	Echéance	PN concernés	Etat d'avancement
14De0519	Sensibiliser le propriétaire à l'intérêt du site et à l'entretien de la mare		Ath		2014	DePa0101	Reporté
14De0520	Maintien et valorisation des zones humides sur le territoire communal		Ath		2014 à 2016		Réalisé
14De0521	Sélectionner dans la commune des zones humides non protégées et démarcher ou sensibiliser les propriétaires concernés en vue de leur protection		Ath	CC, associations nature locales	2014		Réalisé

Numéro	Intitulé	Descriptif et commentaires	Maîtres d'œuvre	Partenaires	Echéance	PN concernés	Etat d'avancement
14De0523	Création de mares dans les espaces verts communaux en fonction des possibilités	Possibilité de partenariat financier avec le CRD. Une mare vient d'être réalisée à l'école communale d'Irchonwelz	Ath		2014 à 2016		Réalisé (création d'une mare au parc du Tardin)
14De0524	Sensibilisation et information des citoyens pour la création de mares naturelles dans leur jardin	Via le bulletin communal, le site internet..., sur base d'un document rédigé par la cellule de coordination du CRD	Ath	CC	2014 à 2016		Reporté
14De0525	Sensibilisation et information des citoyens pour la création de mares naturelles dans leur jardin	Via le bulletin communal, le site internet..., sur base d'un document rédigé par la cellule de coordination du CRD	Beloeil	CC	2014 à 2016		Réalisé (par l'intermédiaire du PNPE)
14De0526	Maintien et valorisation des zones humides. Création d'une réserve naturelle au Courtil Gras		Chièvres	CRASEN, ANPEM, CARAH, Ardenne & Gaume	2014		Réalisé (le dossier a été envoyé au SPW)
14De0527	Sélectionner dans la commune des zones humides non protégées et démarcher ou sensibiliser les propriétaires concernés en vue de leur protection	Par rapport à l'étude du réseau écologique du PCDN	Chièvres	CC, associations nature locales	2014		En cours
14De0528	Octroyer une prime pour la préservation des zones humides		Chièvres		2014 à 2016		Reporté
14De0529	Création de mares dans les espaces verts communaux en fonction des possibilités		Chièvres	CC, associations nature locales	2014 à 2016		Reporté
14De0530	Sensibilisation et information des citoyens pour la création de mares naturelles dans leur jardin	Via le bulletin communal, le site internet..., sur base d'un document rédigé par la cellule de coordination du CRD	Chièvres	CC	2014 à 2016		Reporté
14De0531	Maintien et valorisation des zones humides		Enghien		2014 à 2016		Réalisé (plan de gestion et entretien des ZIT)
14De0532	Maintien et valorisation des zones humides	En fonction des opportunités locales	Flobecq		2014 à 2016		Reporté

Numéro	Intitulé	Descriptif et commentaires	Maîtres d'œuvre	Partenaires	Echéance	PN concernés	Etat d'avancement
14De0533	Sélectionner dans la commune des zones humides non protégées et démarcher ou sensibiliser les propriétaires concernés en vue de leur protection	En fonction des opportunités locales	Flobecq	CC, PNPC	2014		Reporté
14De0536	Sensibilisation et information des citoyens pour la création de mares naturelles dans leur jardin	Via le bulletin communal, le site internet..., sur base d'un document rédigé par la cellule de coordination du CRD	Flobecq	CC	2014		Reporté
14De0537	Maintien et valorisation des zones humides	En fonction des opportunités locales	Frasnes-lez-Anvaing		2014 à 2016		Sans objet
14De0538	Sélectionner dans la commune des zones humides non protégées et démarcher ou sensibiliser les propriétaires concernés en vue de leur protection	En fonction des opportunités locales	Frasnes-lez-Anvaing	CC	2014 à 2016		Sans objet
14De0539	Octroyer une prime pour la préservation des zones humides		Frasnes-lez-Anvaing		2014 à 2016		Non réalisé
14De0540	Création de mares dans les espaces verts communaux en fonction des possibilités	En fonction des opportunités locales	Frasnes-lez-Anvaing	CC	2014 à 2016		Sans objet (pas d'opportunité sur la partie « Dendre » de la commune)
14De0541	Sensibilisation et information des citoyens pour la création de mares naturelles dans leur jardin	Via le bulletin communal, le feuillet du PCDN, le site internet..., sur base d'un document rédigé par la cellule de coordination du CRD	Frasnes-lez-Anvaing	CC, conseiller en environnement, PNPC	2014 à 2016		Reporté
14De0542	Sensibiliser le propriétaire du site à l'aménagement écologique de l'étang		Lessines	CC	2014	DePa0901	Reporté
14De0543	Sélectionner dans la commune des zones humides non protégées et démarcher ou sensibiliser les propriétaires concernés en vue de leur protection		Lessines	CC	2014	DePa0900	En cours (il s'agit plus d'une surveillance que de démarches. Site à potentiel à investiguer par le CRD)
14De0545	Sensibilisation et information des citoyens pour la création de mares naturelles dans leur jardin	Via le bulletin communal, le site internet..., sur base d'un document rédigé par la cellule de coordination du CRD	Lessines	CC	2014		Reporté (une collaboration avec la Locale Natagora devrait être envisagée)

Numéro	Intitulé	Descriptif et commentaires	Maîtres d'œuvre	Partenaires	Echéance	PN concernés	Etat d'avancement
14De0546	Maintien et valorisation des zones humides sur le territoire communal		Silly		2014 à 2016		Réalisé
14De0547	Sélectionner dans la commune des zones humides non protégées et démarcher ou sensibiliser les propriétaires concernés en vue de leur protection		Silly	CC, associations nature locales	2014		Reporté
14De0549	Création de mares dans les espaces verts communaux en fonction des possibilités	Possibilité de partenariat financier avec le CRD	Silly		2014 à 2016		Réalisé (six mares ont été creusées dans des écoles via le projet Biodibap)
14De0550	Sensibilisation et information des citoyens pour la création de mares naturelles dans leur jardin	Via le bulletin communal, le site internet..., sur base d'un document rédigé par la cellule de coordination du CRD	Silly	CC	2014 à 2016		Reporté
14De0551	Creusement de mares à Lessines (site du Grand Mai Prés)	Une demande de permis est en cours	Action Nature	CC	2014		Réalisé (les travaux ont été réalisés le 29 novembre 2014)
14De0552	Promotion du maillage écologique	RND de la Vallée de la Marcq. Sensibilisation du grand public. Lors de la "fête de l'Amitié"	Amitiés Marcquoises	Ecole communale de Marcq	2014 à 2016		Réalisé (thème 2014 : le hérisson avec la construction d'un hôtel à hérisson au Val de Marcq)
14De0553	Observations ornithologiques	RND de la Vallée de la Marcq. ZIT de Marcq	Amitiés Marcquoises		2014 à 2016		Non réalisé
14De0556	Echardonnage	RND de la Vallée de la Marcq	Amitiés Marcquoises, DNF, agriculteur		2014 à 2016		Réalisé
14De0557	Emondage des saules	RND de la Vallée de la Marcq. Utilisation d'un cheval de trait pour l'évacuation du bois	Amitiés Marcquoises, Labliau en fête		2014 à 2016		Réalisé (sans cheval de trait)
14De0558	Organisation d'une séance d'animation "Vie dans la mare" à destination de l'école primaire de Thoricourt		CNB "Entre Dendre et Senne"		2014		Réalisé (dans l'école communale de Bassilly)
14De0559	Organisation de visites commentées des ZIT installées sur le territoire des communes de Silly et d'Enghien		CNB "Entre Dendre et Senne"		2014 à 2016		Réalisé (organisation annuelle en collaboration avec la commune de Silly)

Numéro	Intitulé	Descriptif et commentaires	Maîtres d'œuvre	Partenaires	Echéance	PN concernés	Etat d'avancement
14De0560	Organisation de journées d'animation et de sensibilisation à destination d'enfants	Animation / sensibilisation (mares, zones humides...) durant le printemps/été	CRASEN		2014 à 2016		Réalisé (des stages nature ont été organisés en 2014 et 2015)
14De0562	Projet "Creusons et restaurons des mares"	Inventaire, creusement et/ou restauration de mares sur terrain privé : agriculteur et particulier (avec signature préalable d'une convention)	PNPC	Agriculteurs et particuliers participants	2014 à 2016		En cours (en 2014, un inventaire des mares a été réalisé. Identification de 6 mares à reprofiler et de 5 nouvelles mares à creuser. Les travaux seront réalisés en 2015)
14De0563	Renforcement des zones tampons aux abords des zones humides d'intérêt biologique : MAE, gestion différenciée, convention fauchage tardif, plan Maya, etc.		PNPE		2014 à 2016		Non réalisé
14De0564	Afin d'atténuer la fragmentation au sein du réseau aquatique, priorisation des actions de renforcement de la connectivité entre les zones humides	Actions de sauvetage d'amphibiens durant leur migration pré-nuptial sur la commune de Beloeil; plantation de ripisylves; creusement et restauration de mares prairiales; densification du réseau des mares intra-forestières; bandes de parcelles aménagées; gestion de talus et fossés; actions de restauration au sein de la Structure Ecologique Principale; aménagement de l'Espace Rural (AER); etc.	PNPE		2014 à 2016		Réalisé (restauration de la ripisylve en bordure du Domissart)
14De0565	Préservation et portés à connaissance de la valeur écosystémique des zones humides encore existantes	Organisation de conférences, sorties découverte, Observatoire de la Biodiversité, stands,...	PNPE		2014 à 2016		Réalisé (plusieurs sorties de terrain guidées ont été organisées en 2014 et 2015)

Numéro	Intitulé	Descriptif et commentaires	Maîtres d'œuvre	Partenaires	Echéance	PN concernés	Etat d'avancement
14De0567	Evaluer les possibilités de restauration et d'entretien de zones humides sur le sous-bassin	Inventaire, concertation avec le propriétaire, élaboration d'un plan de gestion	CC	Associations nature	2014 à 2016		En cours (inventaire des zones humides initié par le CRD en 2014)

15. Tourisme, activités sportives et loisirs

Numéro	Intitulé	Descriptif et commentaires	Maîtres d'œuvre	Partenaires	Echéance	PN concernés	Etat d'avancement
14De0574	Entretien, remettre en état, réhabiliter les réseaux de sentiers existants sur le territoire communal	Notamment le sentier d'Hardempont, le sentier Chauchaut... Dans le cadre de la convention recensement sentiers avec la Province de Hainaut	Chièvres	Province de Hainaut, Office du Tourisme	2015		Réalisé
14De0576	Réhabilitation de sentiers permettant l'accès et/ou longeant un cours d'eau		CRASEN	Sentier.be, communes concernées	2014		Non réalisé

16. Subsidés

16.1. SPW

Numéro	Intitulé	Descriptif et commentaires	Maîtres d'œuvre	Partenaires	Echéance	PN concernés	Etat d'avancement
14De0577	Engagement moral de financer le CRD dans le respect de l'AGW du 13/11/2008 relatif aux Contrats de rivière		DESu		2014 à 2016		Réalisé

16.2. Provinces

Numéro	Intitulé	Descriptif et commentaires	Maîtres d'œuvre	Partenaires	Echéance	PN concernés	Etat d'avancement
14De0578	Accorder à l'asbl Contrat Rivière Dendre un subside annuel liquidé sur base d'une déclaration en début d'année		Province de Hainaut		2014 à 2016		Réalisé

16.3. Communes

Numéro	Intitulé	Descriptif et commentaires	Maîtres d'œuvre	Partenaires	Echéance	PN concernés	Etat d'avancement
14De0579	Accorder à l'asbl Contrat Rivière Dendre un subside annuel liquidé sur base d'une déclaration en début d'année	Le budget communal doit encore être approuvé. Le subside sera accordé sur base d'un bilan approuvé par l'assemblée générale	Ath		2014 à 2016		Réalisé
14De0580	Accorder à l'asbl Contrat Rivière Dendre un subside annuel liquidé sur base d'une déclaration en début d'année		Beloeil		2014 à 2016		Réalisé
14De0581	Accorder à l'asbl Contrat Rivière Dendre un subside annuel liquidé sur base d'une déclaration en début d'année		Brugellette		2014 à 2016		Réalisé
14De0582	Accorder à l'asbl Contrat Rivière Dendre un subside annuel liquidé sur base d'une déclaration en début d'année		Chièvres		2014 à 2016		Réalisé
14De0583	Accorder à l'asbl Contrat Rivière Dendre un subside annuel liquidé sur base d'une déclaration en début d'année		Enghien		2014 à 2016		Réalisé
14De0584	Accorder à l'asbl Contrat Rivière Dendre un subside annuel liquidé sur base d'une déclaration en début d'année		Flobecq		2014 à 2016		Réalisé

Numéro	Intitulé	Descriptif et commentaires	Maîtres d'œuvre	Partenaires	Echéance	PN concernés	Etat d'avancement
14De0585	Accorder à l'asbl Contrat Rivière Dendre un subside annuel liquidé sur base d'une déclaration en début d'année		Frasnes-lez-Anvaing		2014 à 2016		Réalisé
14De0586	Accorder à l'asbl Contrat Rivière Dendre un subside annuel liquidé sur base d'une déclaration en début d'année		Jurbise		2014 à 2016		Réalisé
14De0587	Accorder à l'asbl Contrat Rivière Dendre un subside annuel liquidé sur base d'une déclaration en début d'année		Lens		2014 à 2016		Réalisé
14De0588	Accorder à l'asbl Contrat Rivière Dendre un subside annuel liquidé sur base d'une déclaration en début d'année		Lessines		2014 à 2016		Réalisé
14De0589	Accorder à l'asbl Contrat Rivière Dendre un subside annuel liquidé sur base d'une déclaration en début d'année		Silly		2014 à 2016		Réalisé

17. Information et sensibilisation

Numéro	Intitulé	Descriptif et commentaires	Maîtres d'œuvre	Partenaires	Echéance	PN concernés	Etat d'avancement
14De0590	Transmettre, à la cellule de coordination du CRD et pour diffusion aux partenaires du CRD, les résultats des analyses du réseau de mesure		DESu		2014		Non réalisé
14De0591	Communiquer annuellement la liste des entreprises pour lesquelles un avis a été remis par la DESu concernant la révision des autorisations de rejet		DESu		2014 à 2016		Non réalisé (les autorisations ne sont actuellement pas encore revues en fonction des objectifs DCE des masses d'eau)

Numéro	Intitulé	Descriptif et commentaires	Maîtres d'œuvre	Partenaires	Echéance	PN concernés	Etat d'avancement
14De0592	Proposition des modules d'animation du CRD aux écoles de l'entité et/ou lors des plaines de jeux estivales communales (brevet de l'éco-citoyen de l'eau en 3 animations)		Ath	CC	2014 à 2016		Réalisé
14De0593	Sur le site internet de la commune : lien vers le site du CRD et promotion des actions du CRD		Ath		2014		Réalisé
14De0594	Assurer une visibilité des panneaux didactiques du CRD à chaque manifestation du Service Environnement		Ath	CC	2014 à 2016		Réalisé (notamment à l'occasion de la Journée du Miel au parc du Tardin en juin 2015)
14De0595	Sensibilisation du personnel communal à l'emploi des produits d'entretien écologiques		Ath		2014		Réalisé (utilisation de produits labélisés « écologique »)
14De0596	Information du citoyen sur les points noirs relevés sur la commune et les obligations en la matière	Via le bulletin communal, le site internet...	Ath	CC	2014 à 2016		Annulé
14De0597	Inviter le CRD aux réunions de la CCATM lorsque l'ordre du jour de celle-ci concerne la thématique de l'eau		Ath		2014		Réalisé (le CRD y a déjà été invité à plusieurs reprises)
14De0598	Proposition des modules d'animation du CRD aux écoles de l'entité et/ou lors des plaines de jeux estivales communales (brevet de l'éco-citoyen de l'eau en 3 animations)		Beloeil	CC	2014 à 2016		Réalisé (des animations ont été réalisées en 2015 pour l'ATL communal)
14De0599	Sensibilisation des riverains à l'écosystème "Rivière", découverte du milieu aquatique, enjeux...	Mise à disposition d'une brochure sur le présentoir à la commune	Beloeil	Associations nature, CC	2014		Réalisé (par l'intermédiaire du PNPE)
14De0600	Participation aux Journées Wallonnes de l'Eau	Promotion et organisation d'activités. En fonction des opportunités du moment	Office du Tourisme de Beloeil	CC, Beloeil	2014 à 2016		Réalisé (des activités grand public et scolaires sont organisées annuellement)
14De0601	Sur le site internet de la commune : lien vers le site du CRD et promotion des actions du CRD		Beloeil		2014		Réalisé

Numéro	Intitulé	Descriptif et commentaires	Maîtres d'œuvre	Partenaires	Echéance	PN concernés	Etat d'avancement
14De0602	Assurer une visibilité des panneaux didactiques du CRD lors de certaines manifestations organisées par la commune (journées sur la thématique de l'environnement...)		Beloeil	CC	2014 à 2016		Sans objet (pas d'application en 2014 et 2015)
14De0603	Sensibilisation du personnel communal à l'emploi des produits d'entretien écologiques		Beloeil		2014		Reporté (collaboration avec le CRD)
14De0604	Information du citoyen sur les points noirs relevés sur la commune et les obligations en la matière	Via le bulletin communal, le site internet...	Beloeil	CC	2014 à 2016		Annulé
14De0605	Inviter le CRD aux réunions de la CCATM lorsque l'ordre du jour de celle-ci concerne la thématique de l'eau et sa problématique de gestion, d'entretien et de sauvegarde		Beloeil		2014		Sans objet (pas d'application en 2014 et 2015)
14De0606	Proposition des modules d'animation du CRD aux écoles de l'entité et/ou lors des plaines de jeux estivales communales (brevet de l'éco-citoyen de l'eau en 3 animations)		Brugelette	CC	2014		Sans objet
14De0607	Sur le site internet de la commune : lien vers le site du CRD et promotion des actions du CRD		Brugelette		2014		Reporté
14De0608	Assurer une visibilité des panneaux didactiques du CRD à chaque manifestation du service environnement		Brugelette	CC	2014 à 2016		Réalisé (tenue d'un stand à l'occasion du Wallonie Week-end Bienvenue et de la foire agricole de Brugelette en 2015)
14De0609	Proposition des modules d'animation du CRD aux écoles de l'entité et/ou lors des plaines de jeux estivales communales (brevet de l'éco-citoyen de l'eau en 3 animations)	Animations pour le camp de vacances dans le cadre du PCDR	Chièvres	CC, PCDR	2014		Réalisé
14De0610	Sensibilisation des riverains à l'écosystème "Rivière" (découverte du milieu aquatique, enjeux...)	Organisation de conférences, projection de films et débats, proposition de balades nature... (publicité via le bulletin communal...)	Chièvres	CC, associations nature locales	2014 à 2016		Reporté

Numéro	Intitulé	Descriptif et commentaires	Maîtres d'œuvre	Partenaires	Echéance	PN concernés	Etat d'avancement
14De0611	Participation aux Journées Wallonnes de l'Eau	Promotion et organisation d'activités	Chièvres	CC, écoles	2014		Réalisé
14De0612	Sur le site internet de la commune : lien vers le site du CRD et promotion des actions du CRD		Chièvres		2014		Reporté (mise à jour actuelle du site internet communal)
14De0613	Assurer une visibilité des panneaux didactiques du CRD à chaque manifestation du Service Environnement		Chièvres	CC	2014 à 2016		Réalisé (à l'occasion de la « Journée sans pesticide » organisée le 5 avril 2014)
14De0614	Sensibilisation du personnel communal à l'emploi des produits d'entretien écologiques	Formation par le conseiller en environnement	Chièvres		2014		Réalisé
14De0615	Information du citoyen sur les points noirs relevés sur la commune et les obligations en la matière	Via le bulletin communal, le site internet...	Chièvres	CC	2014 à 2016		Réalisé (information sur les PN « agricoles » lors du CCAE de juin 2014)
14De0616	Inviter la cellule de coordination du CRD aux réunions des groupes de travail du PCDR lorsque l'ordre du jour de celles-ci concerne la thématique de l'eau		Chièvres	PCDR	2014 à 2016		Reporté
14De0617	Inviter la cellule de coordination du CRD aux réunions du Conseil Consultatif Agriculture et Environnement		Chièvres	CCAÉ	2014 à 2016		Réalisé
14De0618	Participation aux Journées Wallonnes de l'Eau	Promotion et organisation d'activités	Enghien	CC, PCDN, IPALLE	2014 à 2016		Réalisé (participation annuelle, en collaboration avec les structures locales)
14De0619	Sur le site internet de la commune : lien vers le site du CRD et promotion des actions du CRD		Enghien		2014		Réalisé
14De0620	Assurer une visibilité des panneaux didactiques du CRD à chaque manifestation du Service Environnement		Enghien	CC	2014 à 2016		Sans objet
14De0622	Inviter le CRD aux réunions de la CCATM lorsque l'ordre du jour de celle-ci concerne la thématique de l'eau	A traiter avec le Service Urbanisme	Enghien		2014 à 2016		Sans objet

Numéro	Intitulé	Descriptif et commentaires	Maîtres d'œuvre	Partenaires	Echéance	PN concernés	Etat d'avancement
14De0623	Proposition des modules d'animation du CRD aux écoles de l'entité et/ou lors des plaines de jeux estivales communales (brevet de l'éco-citoyen de l'eau en 3 animations)		Flobecq	CC	2014		Réalisé (collaboration entre la Maison des Plantes Médicinales et le CRD)
14De0625	Participation aux Journées Wallonnes de l'Eau	Promotion et organisation d'activités. En fonction des opportunités du moment	Flobecq	CC	2014 à 2016		Reporté (des activités ont déjà été réalisées les années précédentes)
14De0626	Sur le site internet de la commune : lien vers le site du CRD et promotion des actions du CRD		Flobecq		2014		Réalisé
14De0627	Assurer une visibilité des panneaux didactiques du CRD lors de certaines manifestations organisées par la commune (journées de distribution d'arbres...)		Flobecq	CC	2014 à 2016		Réalisé (depuis plusieurs années à l'occasion de la journée de l'arbre)
14De0630	Inviter le CRD aux réunions de la CCATM lorsque l'ordre du jour de celle-ci concerne la thématique de l'eau		Flobecq		2014		Sans objet
14De0631	Proposition des modules d'animation du CRD aux écoles de l'entité et/ou lors des plaines de jeux estivales communales (brevet de l'éco-citoyen de l'eau en 3 animations)	Soutien de la commune en qualité de facilitateur/médiateur pour la mise en œuvre de l'initiative	Frasnes-lez-Anvaing	CC	2014 à 2016		Sans objet (l'information a été relayée par la commune vers les écoles, restée sans suite jusqu'ici)
14De0632	Sensibilisation des riverains à l'écosystème "Rivière", découverte du milieu aquatique, enjeux...	Organisation de manifestations-nature autour de la signature de la Charte du PCDN (prévue le 24/11/2013). Mise en œuvre d'une "semaine de l'environnement"...	Frasnes-lez-Anvaing	Associations nature, CC	2014		Réalisé
14De0633	Participation aux Journées Wallonnes de l'Eau	Promotion et organisation d'activités. En fonction des opportunités du moment	Frasnes-lez-Anvaing	CC	2014 à 2016		Reporté

Numéro	Intitulé	Descriptif et commentaires	Maîtres d'œuvre	Partenaires	Echéance	PN concernés	Etat d'avancement
14De0634	Sur le site internet de la commune : lien vers le site du CRD et promotion des actions du CRD	A moyen terme, création d'un site internet spécifique au PCDN	Frasnes-lez-Anvaing		2014		Réalisé (pas de page spécifique mais les activités du CRD sont relayées régulièrement)
14De0635	Assurer une visibilité des panneaux didactiques du CRD à chaque manifestation du Service Environnement		Frasnes-lez-Anvaing	CC	2014 à 2016		Réalisé (à l'occasion de la Journée de l'arbre)
14De0638	Inviter le CRD aux réunions de la CCATM lorsque l'ordre du jour de celle-ci concerne la thématique de l'eau		Frasnes-lez-Anvaing		2014 à 2016		Sans objet
14De0639	Proposition des modules d'animation du CRD aux écoles de l'entité et/ou lors des plaines de jeux estivales communales (brevet de l'éco-citoyen de l'eau en 3 animations)		Jurbise	CC	2014 à 2016		Sans objet (l'information a été relayée par la commune vers les écoles, restée sans suite jusqu'ici)
14De0640	Sur le site internet de la commune : lien vers le site du CRD et promotion des actions du CRD		Jurbise		2014		Reporté
14De0641	Assurer une visibilité des panneaux didactiques du CRD lors de certaines manifestations organisées par la commune (journées organisées en lien avec l'environnement...)		Jurbise	CC	2014 à 2016		Sans objet
14De0642	Information du citoyen sur les points noirs relevés sur la commune et les obligations en la matière	Via le bulletin communal, le site internet...	Jurbise	CC	2014 à 2016		Annulé
14De0643	Inviter le CRD aux réunions de la CCATM lorsque l'ordre du jour de celle-ci concerne la thématique de l'eau		Jurbise		2014		Sans objet
14De0645	Sensibilisation des riverains à l'écosystème "Rivière" (découverte du milieu aquatique, enjeux...)	organisation de conférences, projection de films et débats, proposition de balades nature... (publicité via le bulletin communal...)	Lessines	Associations nature locales, CC	2014 à 2016		Réalisé (via les JWE en collaboration avec Action Nature asbl)
14De0646	Participation aux Journées Wallonnes de l'Eau	Promotion et organisation d'activités	Lessines	CC	2014 à 2016		Réalisé (en collaboration avec les associations locales)

Numéro	Intitulé	Descriptif et commentaires	Maîtres d'œuvre	Partenaires	Echéance	PN concernés	Etat d'avancement
14De0647	Sur le site internet de la commune : lien vers le site du CRD et promotion des actions du CRD		Lessines		2014		Reporté (un nouveau site internet est actuellement en construction)
14De0648	Assurer une visibilité des panneaux didactiques du CRD à chaque manifestation du Service Environnement		Lessines	CC	2014 à 2016		Réalisé (notamment à l'occasion de la journée « énergie » du CPAS de Lessines en 2015)
14De0649	Information du citoyen sur les points noirs relevés sur la commune et les obligations en la matière	Via le bulletin communal, le site internet...	Lessines	CC	2014 à 2016		Annulé
14De0650	Inviter le CRD aux réunions de la CCATM lorsque l'ordre du jour de celle-ci concerne la thématique de l'eau		Lessines		2014 à 2016		Sans objet
14De0651	Proposition des modules d'animation du CRD aux écoles de l'entité et/ou lors des plaines de jeux estivales communales (brevet de l'éco-citoyen de l'eau en 3 animations)		Silly	CC	2014 à 2016		Réalisé
14De0652	Sensibilisation des riverains à l'écosystème "Rivière" (découverte du milieu aquatique, enjeux...)		Silly	CC, associations nature locales	2014 à 2016	DePa0500	Réalisé (via des visites des ZIT et la participation annuelle aux JWE)
14De0653	Participation aux Journées Wallonnes de l'Eau	Promotion et organisation d'activités	Silly	CC, écoles	2014 à 2016		Réalisé (en collaboration avec des structures locales)
14De0654	Sur le site internet de la commune : lien vers le site du CRD et promotion des actions du CRD		Silly		2014		Reporté
14De0655	Assurer une visibilité des panneaux didactiques du CRD à chaque manifestation du Service Environnement		Silly	CC	2014 à 2016		Réalisé (notamment à l'occasion du « Printemps grandeur nature » à Bassilly le 18 avril 2015)
14De0656	Sensibilisation du personnel communal à l'emploi des produits d'entretien écologiques		Silly		2014		En cours
14De0657	Information du citoyen sur les points noirs relevés sur la commune et les obligations en la matière	Via le bulletin communal, le site internet...	Silly	CC	2014 à 2016		Annulé
14De0658	Organisation régulière de balades sur le thème de l'eau et de la biodiversité		Action Nature		2014 à 2016		Réalisé

Numéro	Intitulé	Descriptif et commentaires	Maîtres d'œuvre	Partenaires	Echéance	PN concernés	Etat d'avancement
14De0659	Participation annuelle aux Journées Wallonnes de l'Eau		ANPEM		2014 à 2016		Réalisé
14De0660	Sur demande, réaliser l'animation "Vie de l'étang" à destination des écoles (élèves de 6-12 ans)	Sensibilisation des élèves à la faune et à la flore qui peuplent les étangs (pêche d'invertébrés aquatiques, relation entre les êtres vivants et le milieu aquatique, sensibilisation à la problématique de la pollution de l'eau...)	CIE d'Enghien		2014 à 2016		Réalisé (à l'occasion des JWE)
14De0661	Sur demande, réaliser l'animation "Vie aquatique" à destination des écoles (élèves de 13-14 ans)	Sensibilisation des élèves à la faune et à la flore qui peuplent les étangs (adaptations des êtres vivants et relations entre ceux-ci et le milieu de vie, notions d'écosystème en équilibre à préserver...)	CIE d'Enghien		2014 à 2016		Sans objet
14De0662	Participation aux Journées Wallonnes de l'Eau pour les élèves du primaire		CIE d'Enghien		2014 à 2016		Réalisé
14De0663	Organisation de balades nature guidées le long de la Sille et de la Marcq		CNB "Entre Dendre et Senne"		2014 à 2016		Réalisé (organisation chaque année d'une sortie dans les bois de Ligne/Silly/Enghien)
14De0664	Relayer les actions du CRD (newsletter) aux différentes sociétés de pêche affiliées à la Fédération Halieutique et Piscicole du sous-bassin de la Dendre		FHPSBD		2014 à 2016		Réalisé (la cellule de coordination est invitée chaque année à l'AG de la fédération)
14De0665	Education au territoire	Animations diverses de sensibilisation à l'environnement	PNPC	CC	2014 à 2016		Réalisé (8 animations scolaires pour 160 enfants, 9 stages, 30 mercredis du « pti scientifique », 1 animation « nuit des batraciens »)

Numéro	Intitulé	Descriptif et commentaires	Maîtres d'œuvre	Partenaires	Echéance	PN concernés	Etat d'avancement
14De0666	Veiller à l'amélioration et/ou à la préservation de la qualité des ressources en eau en sensibilisant les particuliers, les collectivités, les agriculteurs et les entreprises aux dispositifs alternatifs à l'utilisation de produits phytosanitaires; aussi encouragement aux bonnes pratiques (travail du sol), la préservation des zones humides, le respect des cours d'eau et leur bonne gestion (notamment sur les aspects hydromorphologiques)	Réseau eco-jardins, partenariats (rédaction de plans de gestion différenciée) avec des collectivités, des zonings d'activité économique, associations, contrat rivière,...	PNPE		2014 à 2016		En cours (renforcement du réseau « écojardin », sensibilisation des habitants par le biais d'un circuit vélo en 2014 et organisation de sorties nature guidées et inventaires guidés chaque année)
14De0668	Développer un réseau d'analyse d'eau	Réalisation régulière d'analyse d'eau (indice biotique, analyses physico-chimiques) sur différents cours d'eau du sous-bassin	CC		2014		Reporté
14De0669	Coordination et organisation des Journées Wallonnes de l'Eau sur le sous-bassin	En fonction des subsides alloués par le SPW	CC	Communes, associations nature, intercommunales	2014 à 2016		Réalisé (en collaboration avec ses partenaires, le CRD propose annuellement diverses activités grand public ainsi qu'un programme scolaire)
14De0670	Rédaction et diffusion d'un guide sur les bonnes pratiques du riverain		CC		2014		Reporté
14De0671	A la demande, réaliser des animations sur le thème de l'eau dans les écoles, les plaines de jeux communales...	Réalisation des trois animations du "brevet de l'éco-citoyen de l'eau" à la demande des communes	CC		2014 à 2016		Réalisé (engagement fin 2014 par le CRD d'une animatrice)
14De0672	Développer un stand d'exposition ludique		CC		2014		En cours
14De0673	Promotion des activités liées à l'eau et à la nature organisées par les différents partenaires du CRD	Diffusion des programmes d'activités des partenaires. Via le site internet du CRD, newsletter...	CC		2014 à 2016		Réalisé (diffusion de diverses informations via l'actualité du site internet du CRD)

Numéro	Intitulé	Descriptif et commentaires	Maîtres d'œuvre	Partenaires	Echéance	PN concernés	Etat d'avancement
14De0674	Créer une base de données en ligne permettant la consultation de l'inventaire de terrain par le grand public	Via le site internet du CRD	CC		2014		Réalisé (l'application « fulcrum » permet aux partenaires de consulter l'inventaire à tout moment)
14De0675	Réaliser une brochure reprenant les différents organismes actifs en matière d'animation sur le sous-bassin, à destination du grand public, des écoles...		CC	CREL	2014		En cours
14De0676	Organiser des activités (information, sensibilisation, gestion) avec les étudiants de la HEPHC	A la demande des professeurs	CC	HEPHC	2014 à 2016		Réalisé (le 13/05/2014 et le 12/05/2015 avec les étudiants de l'IPES)
14De0677	Rédaction des divers courriers et documents relatifs aux points noirs d'inventaire à envoyer aux riverains concernés par l'intermédiaire des administrations communales	Courriers ou documents de sensibilisation relatifs au stockage et récupération des effluents d'élevage, aux dépôts de déchets verts, à l'accès du bétail aux cours d'eau...	CC	Communes concernées	2014		En cours (les documents ont été transmis aux communes lors des rencontres organisées fin 2014 / début 2015)

18. Autres

Numéro	Intitulé	Descriptif et commentaires	Maîtres d'œuvre	Partenaires	Echéance	PN concernés	Etat d'avancement
14De0678	Informé / associer le CRD lorsqu'une commune disposant d'un PCDR initie des projets ayant un impact sur la gestion de l'eau		DDR	Communes concernées	2014 à 2016		Sans objet
14De0679	Informé le CRD si une commune démarre l'élaboration d'un PCDR afin de lui permettre d'intervenir tôt dans le processus participatif		DDR	Communes concernées	2014 à 2016		Réalisé (le CRD est automatiquement sollicité par la FRW lorsqu'une commune initie une opération de développement rural)
14De0680	Informé le CRD en cas de demande d'un permis d'urbanisme à fort impact sur la gestion de l'eau		DDR		2014 à 2016		Sans objet
14De0682	Réaliser et mettre en ligne une base de données reprenant l'inventaire de terrain et le programme d'actions du CRD		DESu		2014		En cours (actuellement, écriture du cahier des charges pour le futur marché public, avec le département informatique du SPW)

Numéro	Intitulé	Descriptif et commentaires	Maîtres d'œuvre	Partenaires	Echéance	PN concernés	Etat d'avancement
14De0683	Participation à des inventaires de terrain	En fonction des possibilités et des demandes	CARAH	HEPHC, CC	2014 à 2016		Reporté
14De0685	Participation à l'inventaire de terrain du CRD		Guides Nature des Collines	CC	2014 à 2016		Reporté (les partenaires n'ont pas été sollicités en 2015 par le CRD pour la mise à jour de l'inventaire)
14De0686	Projet "Inventaire des eaux courantes"	De manière ponctuelle : cartographie des zones à problèmes le long des cours d'eau sur le territoire du parc naturel	PNPC	CC	2014 à 2016		En cours (l'action figure dans le plan de gestion 2014-2024 du parc)
14De0687	Apporter un soutien financier et technique aux différents partenaires du CRD dans la réalisation de projets d'amélioration et de restauration de la biodiversité des milieux aquatiques du sous-bassin	Dans le cadre notamment d'appels à projets à destination des partenaires. En fonction des budgets disponibles	CC		2014 à 2016		Réalisé (ex : gestions organisées avec les étudiants de l'IPES sur les mares du lieu-dit Tour au Marais à Arbre ou encore sur le bassin Ninie)

5° La mise en place et l'état d'avancement de l'inventaire de terrain, de l'encodage et de la cartographie

Les contrats de rivière sont tenus d'organiser et de tenir à jour un inventaire de terrain (AGW 13/11/2008). La cellule de coordination utilise une méthodologie développée par le SPW – DGO3. Le linéaire de cours d'eau du sous-bassin s'étend sur plus de 1.107 km et est réparti sur 12 masses d'eau.

Les objectifs de l'inventaire sont :

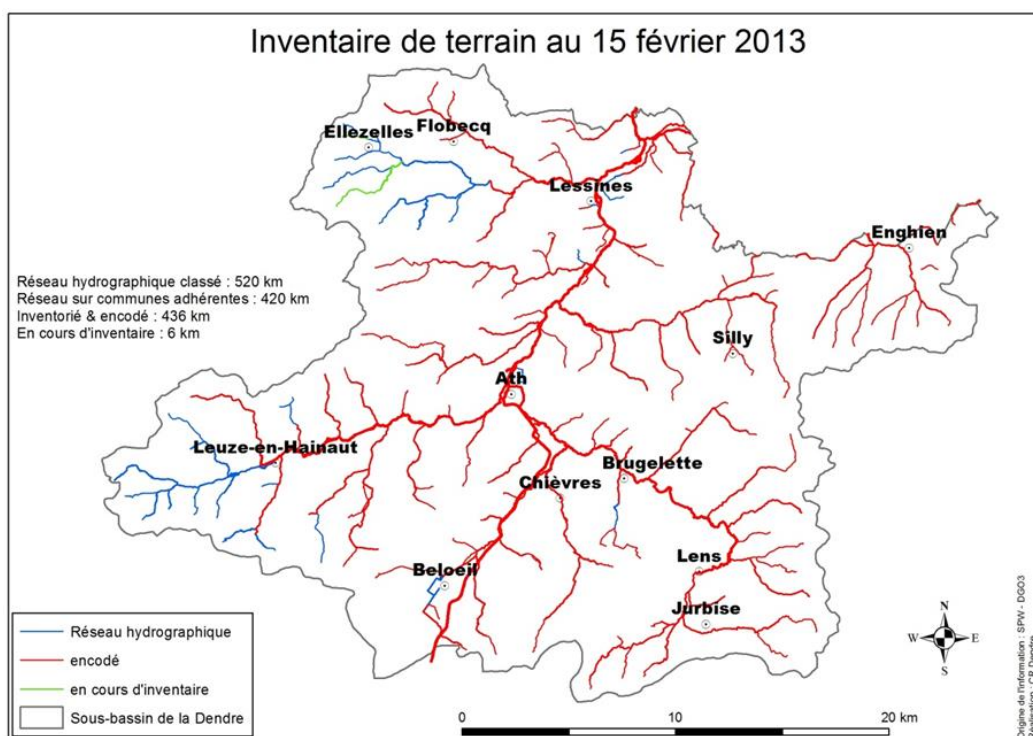
- Dresser un état des lieux des problèmes de dégradation aux cours d'eau ;
- Hiérarchiser les problèmes rencontrés ;
- Sensibiliser les riverains et les membres du comité de rivière.

L'inventaire consiste à longer le cours d'eau et à relever les problèmes de dégradation ou points noirs.

Ce relevé se fait suivant dix thématiques :

- Rejet : eaux usées, rejets agricoles... ;
- Erosion : piétinement des berges par le bétail, érosion due au rat musqué, aux activités humaines (labour des berges du cours d'eau, etc.)... ;
- Entrave : naturelle (chablis, dépôt de crue...) et artificielle (ouvrage, remblais...) ;
- Captage ;
- Déchet : organique (tontes de pelouse, déchets ménagers, fumier...) et « inerte » (pneus, ferraille...) ;
- Ouvrage : constructions (pont, passerelle, barrage, voûtement...) ;
- Protection des berges : gabions, mur, enrochement... ;
- Patrimoine : moulin, fontaine, lavoir, patrimoine naturel... ;
- Plantes invasives ;
- Autre : ce qui ne peut être classé dans les 9 thématiques ci-dessus.

Lors de la première phase d'inventaire (mars 2011 à février 2013), la priorité avait été mise sur les cours d'eau classés des communes adhérentes, ce qui réduisait le linéaire à parcourir à 420 km. Certains cours d'eau non classés avaient également été parcourus (sources de pollution, de foyers de plantes invasives, etc.).



Linéaire de cours d'eau inventorié lors de la première phase

Une deuxième phase d'inventaire a été réalisée cette année 2015. Celle-ci a essentiellement consisté en la mise à jour des points noirs inventoriés durant la première phase.

Afin d'augmenter la rentabilité du temps de travail consacré à l'inventaire, l'application « Fulcrum » a été utilisée via une tablette de terrain. D'une part, celle-ci permet un gain de temps via l'encodage informatique réalisé directement sur le terrain (et plus un encodage papier sur le terrain et ensuite un encodage informatique au bureau). D'autre part, le transfert de la base de données vers le SPW pourra se faire plus facilement et plus régulièrement via l'application. De plus, l'application permet aux différents partenaires de consulter l'inventaire à tout moment via internet.

Bilan des points noirs inventoriés par thématique

Thème	Points noirs	Points noirs résolus
Déchet	64	17
Entrave	64	29
Erosion	99	30
Ouvrage	39	8
Patrimoine / Zone humide	68	/
Plantes invasives	160	/
Protection de berge	5	1
Rejet	306	/
Autre	10	2
TOTAL	815	87

6° La rédaction d'un bulletin de liaison entre les membres du contrat de rivière

Le bulletin trimestriel « EviDendre » est envoyé aux membres du comité de rivière ainsi qu'à toute personne désireuse de le recevoir par voie électronique ou par voie postale (pour les personnes n'ayant pas d'adresse mail) (Annexe 3). L'inscription à l'EviDendre est possible via le site internet du CRD. Actuellement, 249 abonnés reçoivent le bulletin de liaison.

Le site internet du CRD (www.contratrivieredendre.be) est en ligne depuis janvier 2012.

On y retrouve notamment :

- Une présentation du CRD : fonctionnement, objectifs, partenaires... ;
- Des informations générales sur le bassin de la Dendre : DCE, gestion des cours d'eau... ;
- Divers documents : rapports d'activités, publications diverses, bulletin de liaison... ;
- L'actualité du CRD et des acteurs du bassin versant...
- ...

Sur l'année 2015, le site a reçu 4193 visites, correspondant à 3339 visiteurs différents. Un rafraîchissement ainsi qu'une mise à jour du site sont prévus courant de l'année 2016.

7° Les animations et sensibilisation du grand public et de publics ciblés

- **Journées Wallonnes de l'Eau (du 14 au 29 mars)**

Cette année, le CRD et ses partenaires ont proposé un programme de 12 activités gratuites à destination du grand public (attirant **171 participants**) :

- Fonctionnement d'une station d'épuration (conférence à Ath par IPALLE et la Maison Culturelle d'Ath) ;
- Nocturne à la bibliothèque d'Ath (collaboration entre la bibliothèque et le CRD) ;
- Animations aux mares d'Attre (CR Dendre) ;
- Le jardin naturel (conférence par les Guides nature des Collines asbl en collaboration avec la commune de Chièvres) ;

- Atelier de fabrication de produits écologiques à Chièvres (collaboration entre la commune de Chièvres et le CRIE d'Harchies) ;
- Ça coule de source (balade nature à Ellezelles par les Guides nature des Collines asbl) ;
- Balade au Parc d'Enghien (CNB « Entre Dendre et Senne ») ;
- Eaux usées et plantes épuratrices (balade nature à Petit-Enghien par Enghien Environnement asbl) ;
- Visite de la station d'épuration de Marcq (collaboration entre IPALLE et la commune d'Enghien) ;
- Marcq ma voisine (balade nature par les Amitiés Marcquoises asbl) ;
- Balade à Lessines (Action Nature asbl) ;
- Visite d'une ZIT à Silly (collaboration entre la commune de Silly et les CNB « Entre Dendre et Senne »).

Six activités scolaires étaient également proposées (rassemblant **2781 élèves**) :

- L'eau, source de vie (2 représentations par la troupe « les colporteuses » à Beloeil) ;
- Balade à Lessines (2 balades par Action Nature asbl) ;
- Spectacle « Goutte d'eau » (2 représentations par le Théâtre Zanni sur Enghien et Lens) ;
- Spectacle « Pompe & Robinet » (8 représentations par le Kramik Théâtre sur Ath, Enghien, Chièvres et Brugelette) ;
- Balade contée à Maffle : la carrière de Monsieur Pierre : de la mer bleue à la pierre bleue (La Compagnie La sacrée bonne adresse) ;
- Animations pour l'ATL de Grandglise (par le CR Dendre).

- **Participation à diverses activités organisées par les partenaires**

- Tenue d'un stand à l'occasion du Forum des simplicités à Lahamaide (7 mars) ;
- Tenue d'un stand à l'occasion du Printemps Grandeur Nature à Bassilly (18 avril) ;
- Tenue d'un stand à l'occasion du Wallonie Week-End Bienvenue à Brugelette (16-17 mai) ;
- Tenue d'un stand à l'occasion de l'inauguration du Parc du Tardin à Moulbaix (28 juin) ;
- Tenue d'un stand à l'occasion de la foire agricole de Brugelette (18-19 juillet) ;
- Tenue d'un stand à l'occasion de la foire Art-Nature de Chièvres (8-9 août) ;
- Tenue d'un stand à la journée « Energie » du CPAS de Lessines (18 novembre) ;
- Tenue d'un stand dans le cadre de la journée de l'arbre à Flobecq (28 novembre).

- **Projet pédagogique du Parc mellifère du Tardin**

La commune d'Ath a créé cette année 2015 un parc le long du Tardin à Moulbaix (l'inauguration a eu lieu le 28 juin). Un des objectifs est de développer un projet pédagogique et didactique sur le thème de l'abeille. Un sentier, bordé de panneaux explicatifs, a ainsi été tracé (Annexe 4). Le volet « eau » est également abordé, une mare a ainsi été creusée. Afin de développer ce projet pédagogique (création d'animations), la commune a sollicité les parcs naturels (du Pays des Collines et des Plaines de l'Escaut) ainsi que le CRD. Quatre réunions se sont tenues afin d'élaborer ce projet.

- **Séance pratique avec les étudiants de l'IPES (12 mai)**

Organisation d'une journée de gestion au Bassin Ninie à Maffle, en collaboration avec le CRASEN et les étudiants de 6^{ème} secondaire « Forêt-Nature » de l'IPES d'Ath : débroussaillage, reprofilage d'une berge avec végétalisation de celle-ci, creusement d'une mare...

- **Animations diverses**

Ath (26 animations)

- Ecole St-Joseph de Maffle (21, 28 et 30 avril, 18, 19, 20, 26 et 27 mai, 10 et 23 juin, 6, 13, 15, 16 et 20 octobre) ;
- Ecole St-Julien d'Ath (30 septembre, 19, 20 et 23 novembre) ;

- Ecole St-Joseph d'Ath (14, 21 et 28 octobre) ;
- Ecole St-Pierre d'Isières (19 et 26 octobre) ;
- Parc du Tardin à Moulbaix (en collaboration avec la commune d'Ath) (24 et 25 juin).

Beloeil (10 animations)

- ATL de Grandglise (4, 11, 18 et 25 mars, 6 août) ;
- Ecole St-Vincent de Beloeil (30 mars, 2 et 23 avril, 1^{er} et 16 juin).

Chièvres (8 animations)

- ATL de Chièvres (29 avril, 3 juin, 3 et 4 août, 17 octobre) ;
- Ecole communale de Ladeuze (5 mars) ;
- Ecole communale de Vaudignies (19 mars et 20 avril).

Enghien (6 animations)

- Institut Albert 1^{er} d'Enghien (1^{er} décembre) ;
- Athénée Royal d'Enghien (22 octobre, 13, 17, 24 et 26 novembre).

Flobecq (2 animations)

- Stage de carnaval à la Maison des Plantes Médicinales de Flobecq (17 février) ;
- Ecole Notre-Dame de Flobecq (29 octobre).

Lens (3 animations)

- Ecole communale de Cambron-St-Vincent (17 et 23 mars, 3 décembre).

Lessines (1 animation)

- Ecole EESPCF de Lessines (12 novembre).

Silly (3 animations)

- Ecole communale de Silly (28 mai) ;
- Ecole communale de Bassilly (10 et 25 novembre).

- **Organisation de stages durant les vacances scolaires**

- Stage de 2 jours durant les vacances de Pâques (14-15 avril)
- Trois stages de 5 jours durant les vacances estivales (27-31 juillet, 10-14 août, 24-28 août)

- **Formation sur les batraciens**

Dispense de 2 demi-journées de cours (théorique et pratique) sur les batraciens dans le cadre de la formation des Guides Nature des Collines.

- **Création d'un catalogue « animations » en ligne**

Afin de promouvoir les activités de sensibilisation proposées par les différentes structures actives dans l'initiation à l'environnement, un catalogue « animations » sera créé (en collaboration avec le CR Escaut-Lys), et sera consultable en ligne. L'objectif est de rassembler toute l'information relative à la sensibilisation à l'environnement sur le territoire des bassins « Dendre et Escaut-Lys » (structures actives, activités, lieux d'animation, matériel disponible...) au sein d'un même document et de le rendre disponible auprès du grand public, des établissements scolaires, etc. Le projet est en cours de réalisation actuellement.

8° Une revue de presse

Le tableau suivant reprend les différents passages dans la presse écrite ainsi que les passages « radio/TV ». Cette liste est non exhaustive.

Date	Passages presse écrite	Passage radio/TV
07/03		Ma Radio 90.1 (JWE)
13/03	Courrier de l'Escaut (feuilleton CR)	
13/03	Courrier de l'Escaut (JWE)	
18/03	Dernière Heure (JWE)	
mars		Vivacité (JWE)
08/04		No télé (balade contée d'A. Coppens)
15/10	Courrier de l'Escaut (feuilleton CR)	
18/12		Emission Ma radio ma région (Ma Radio 90.1)

A ce tableau, nous pouvons ajouter les articles suivants :

- Programme des JWE dans plusieurs bulletins, sites internet communaux... (février-mars) ;
- Articles de promotion des stages organisés par le CRD durant les vacances de Pâques et d'été dans plusieurs bulletins communaux (Vie athoise, Beloeil Info...), ainsi que sur le site internet du Réseau Idée asbl.

Ainsi que les publications suivantes :

- Folder de présentation du CRD (Annexe 5)
 - Brochure de promotion des JWE (Annexe 6)
 - Poster de promotion des JWE (Annexe 7)
 - Roll up de présentation du CRD (Annexe 8)
 - Panneau sur la mare et l'abeille (à la demande de la Ville d'Ath pour le Parc du Tardin) (Annexe 4)
 - Brochure « l'agriculture et l'eau » (Annexe 2)
- **Partenariat avec les Editions L'Avenir**

Objectif : mettre en place un outil de communication (en association avec le CR Escaut-Lys) permettant de mettre en valeur les actions des deux contrats rivière et de leurs partenaires auprès d'un large public.

Deux à trois fois par an, les deux CR bénéficient d'un feuillet spécial « Contrats de rivière » dans les pages du Courrier de l'Escaut. L'objectif de cette feuille est, d'une part, de montrer la richesse de nos milieux aquatiques et la biodiversité qui y règne et, d'autre part, de mettre en valeur les personnes et associations qui travaillent autour des cours d'eau, zones humides, etc., le tout en essayant de garder un lien avec l'actualité du moment. Ce feuillet est financé par les 2 contrats rivière et est édité à 18.000 exemplaires à l'échelle de la « Wallonie picarde ». (Annexe 9)

9° Les thématiques des groupes de travail et l'état d'avancement des travaux

L'objectif des groupes de travail est de rassembler toutes les personnes concernées par une thématique particulière. Leur rôle consiste ensuite à examiner les différents problèmes liés à celle-ci et à proposer des solutions afin d'y remédier.

Le groupe de travail « sensibilisation » s'est réuni le 3 novembre à Ath concernant l'organisation des Journées Wallonnes de l'Eau 2016 (Annexe 10).

Le groupe de travail « tourisme et histoire » s'est réuni pour la première fois le 18 mai à Ath (Annexe 11). L'objectif est de mettre en œuvre un projet global de valorisation des cours d'eau du bassin de la

Dendre afin de développer la connaissance générale de ceux-ci. Pour y parvenir, 3 sous-projets seront concrétisés, correspondant à plusieurs actions du programme 2014-2016 :

- Développer la signalétique des cours d'eau (action 14De0667) : 101 panneaux, financés par le CRD, seront placés d'ici fin 2015 par les 9 communes ayant pris part au projet (Brugelette, Chièvres, Enghien, Flobecq, Frasnes-lez-Anvaing, Jurbise, Lens, Lessines et Silly) ;
- Création et revalorisation de balades sur le thème de l'eau (actions 14De0466, 14De0468, 14De0470 et 14De0472), projet étendu à l'ensemble du territoire ;
- Réalisation d'un document sur l'historique des cours d'eau du sous-bassin et de leur patrimoine (action 14De0457) : création d'une fiche par cours d'eau reprenant diverses informations sur celui-ci (origine de l'hydronyme, géographie du cours d'eau, patrimoine existant le long de son tracé et/ou endroits à découvrir, photos anciennes...).

Plusieurs réunions de travail ont été organisées, réunissant administrations communales et acteurs locaux. Celles-ci seront prolongées courant 2016.

Réunion	Date
Réunion avec A. Dupont (Cercle d'Histoire et d'Archéologie d'Ath) à Ath	7 mai
Réunion de lancement du GT à Ath (Annexe 11)	18 mai
Réunion avec S. Guérin (Fondation Rurale de Wallonie) à Ath	7 juillet
Réunion avec G. Salme (CELITARHIS) à Ath	24 août
Réunion avec V. Grandjean (IDETA) et N. Squerens (FRW) à Ath	23 septembre
Réunion du GT concernant la commune d'Ath	6 octobre
Réunion du GT concernant la commune de Silly	13 octobre
Réunion du GT concernant la commune de Lessines	22 octobre
Réunion du GT concernant la commune d'Enghien	10 novembre
Réunion du GT concernant la commune d'Ath	13 novembre
Réunion du GT concernant la commune de Brugelette	26 novembre

10° Le nombre et les dates des entrevues avec les collèges communaux et provincial, des réunions du Bureau, des groupes de travail, des réunions du comité de rivière

Réunions (nombre)	Dates
Assemblées générales (2)	Lens (2 avril), Frasnes-lez-Anvaing (2 décembre)
Conseils d'administration (3)	Ath (18 mars, 3 septembre et 23 novembre)
Groupes de travail (8)	GT « tourisme et histoire » à Ath (18 mai, 6 octobre et 13 novembre), Silly (13 octobre), Lessines (22 octobre), Enghien (10 novembre), Brugelette (26 novembre) GT « sensibilisation » à Ath (3 novembre)
Rencontres avec les représentants des communes (11)	<u>16 janvier</u> : mise en place d'un projet pédagogique sur le parc du Tardin (commune d'Ath) <u>21 janvier</u> : réunion « parc du Tardin » (commune d'Ath) <u>5 février</u> : préparation des JWE et du projet de signalétique (commune de Lens) <u>6 février</u> : suivi du PAT (commune de Lessines) <u>17 février</u> : PCDN d'Enghien <u>25 février</u> : réunion « parc du Tardin » (commune d'Ath) <u>5 mars</u> : suivi du PAT (commune de Flobecq) <u>11 mars</u> : suivi du PAT (commune de Brugelette) <u>23 mars</u> : suivi du PAT (commune de Frasnes-lez-Anvaing) <u>24 mars</u> : suivi du PAT (commune de Beloeil) <u>24 avril</u> : réunion à Chièvres concernant la lutte contre les inondations
Rencontres avec les représentants de la province de Hainaut (2)	<u>9 février</u> : réunion avec le HIT à Ath <u>4 septembre</u> : réunion CR hainuyers – province de Hainaut à Mons

11° La synthèse des points positifs et négatifs observés dans le courant de l'année écoulée, concernant tant la mise en œuvre des projets que la méthodologie générale développée, tels le taux de participation et les difficultés de mise en œuvre de certains projets

12° La formulation de solutions préconisées par le comité de rivière pour améliorer les résultats du contrat de rivière (propositions de remédiation pour les années futures)

POINTS POSITIFS :

- Adhésion de 2 nouveaux partenaires : G. Merlevede, en tant que conservateur de la Réserve Naturelle agréée des Prés Rosières (lors de l'AG du 2 avril), ainsi que la Fondation Rurale de Wallonie (lors de l'AG du 2 décembre).
- Recrutement d'une troisième personne au sein de la cellule de coordination. Violette Penasse a été engagée en tant que chargée de communication/animation le 6 octobre 2014. Son engagement a notamment permis de développer le pôle animation. De nombreux projets pédagogiques ont ainsi vu le jour (nombreuses animations dans les écoles, pour les ATL communaux, organisation de stages, création de supports didactiques et informatifs...), ainsi que de nouvelles collaborations (Bibliothèque d'Ath, Espace Gallo-Romain à Ath...).
- Accueil de stagiaires (Emerence Quaghebeur – Gbx Agro-Biotech et Titouan Papot – UFR de Tours). L'accueil de ceux-ci a permis d'avancer notamment sur le projet d'inventaire « batraciens ».

POINTS NEGATIFS :

1. Nécessité de ne pas se limiter à un inventaire « points noirs » et de compléter celui-ci (qualité écologique, zones humides, batraciens...) afin d'affiner le diagnostic du bassin versant. Solution proposée : la cellule de coordination a initié en fin d'année 2015 un inventaire de la qualité physique des cours d'eau. Celui-ci sera prolongé courant 2016. Un réseau de mesure d'indice biotique devrait également être mis en place courant 2016, ainsi qu'un inventaire plus approfondi des mares et zones humides. Un inventaire des populations de batraciens est réalisé depuis 2014.
2. Difficulté d'atteindre le quorum de présence aux réunions d'assemblée générale et manque d'intérêt de certains partenaires. Solution proposée : les statuts ont été modifiés lors la réunion d'assemblée générale du 2 avril, définissant des membres adhérents et des membres effectifs (les premiers n'intervenant pas dans les quotas de présence).
3. Manque de financement du CR Dendre dû à la non-adhésion de plusieurs communes situées sur le bassin versant. Sans financement supplémentaire, des efforts devront être consentis par l'asbl prochainement en réduisant les frais de personnel. Ce manque de moyens financiers limite également fortement les possibilités d'actions de terrain, les actions se limitant ainsi trop souvent à de la sensibilisation et de l'information. Solution proposée : les communes non-adhérentes (Ellezelles et Leuze-en-Hainaut) seront à nouveau sollicitées en fin d'année 2016. Bien qu'il s'agisse d'une démarche volontaire de la part des communes, un soutien du SPW pourrait également être apporté afin d'appuyer la demande.

13° Un tableau des études menées, reprenant au minimum leur intitulé, leur auteur, les objectifs poursuivis et les résultats obtenus

- **Inventaire des batraciens sur le sous-bassin**

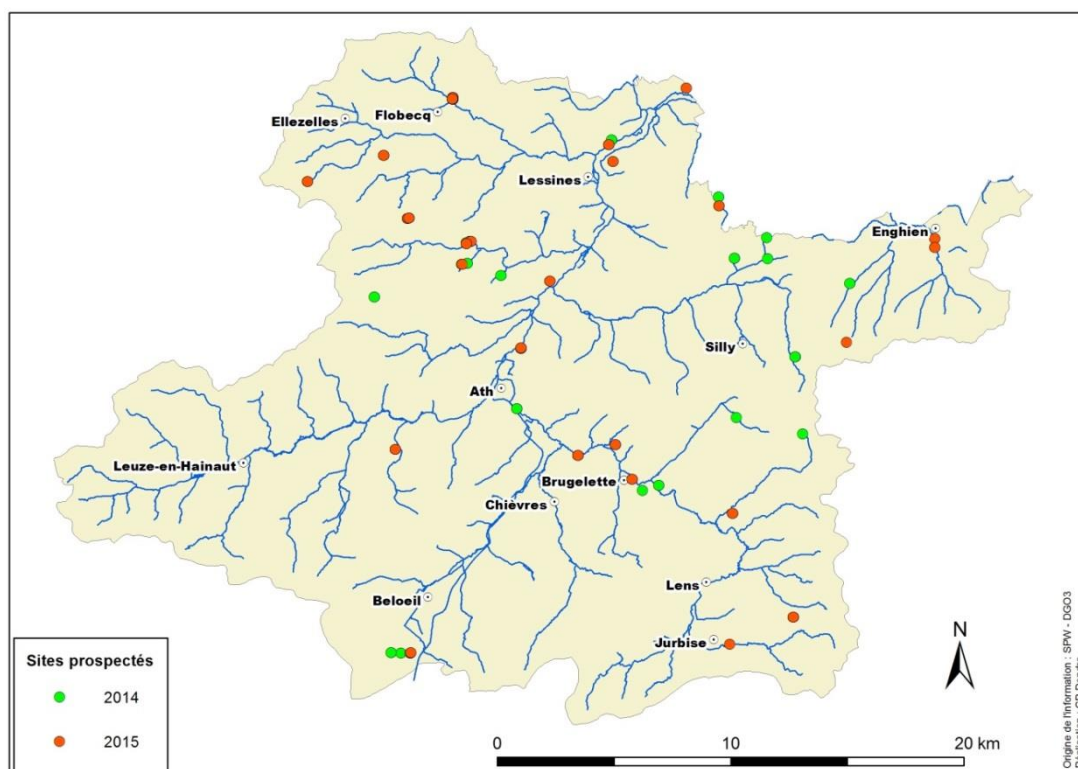
Objectifs : Le sous-bassin de la Dendre étant sous-prospecté dans ce domaine, l'objectif est de dresser une base de données des différentes espèces de batraciens présentes sur le territoire. Une fois l'inventaire réalisé, des mesures de protection particulières pourront être mises en œuvre. Ces inventaires ont été initiés en 2014. Ce projet intervient en complément de celui de suivi des populations de triton crêté en Hainaut, initié cette année 2015 par le SPW.

En fonction des conditions climatiques, les inventaires se sont étalés ces deux années à partir de mi-mars jusqu'à début juillet. En plus d'éventuelles observations « visuelles », ils se font essentiellement à l'aide de nasses posées dans la mare en fin de journée et relevées le lendemain matin. Au total, sur les deux années d'inventaire, 44 sites ont été prospectés :

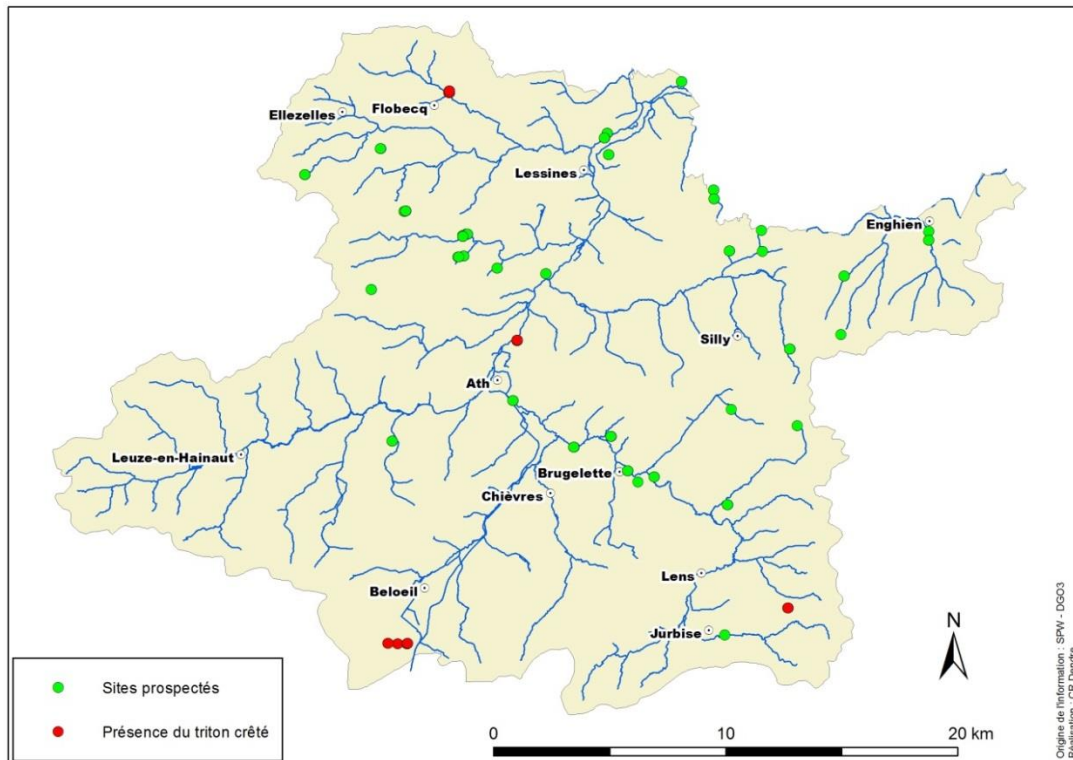
Nombre de sites colonisés par espèce et pourcentage par rapport au nombre total de sites inventoriés

Espèce	Colonisation des sites
Triton alpestre	28 (64 %)
Triton ponctué	28 (64 %)
Triton palmé	18 (41 %)
Triton crêté	4 (9 %)
Grenouille verte sp.	7 (16 %)
Grenouille rousse	4 (9 %)
Crapaud commun	9 (20 %)

Le tableau ci-dessus identifie la présence du triton crêté en quatre endroits sur le bassin, au Marais Garette à Flobecq, sur le site des Bas-Prés de la Dendre à Ath, à la ferme Duhain à Lens ainsi que dans plusieurs mares du Bois de Beloeil.



Localisation des sites prospectés sur le bassin



Sites où le triton crêté a été recensé

- **Le maillage écologique entre le Bois Lefèbvre et le bois d'Assômont à Oeudeghien**

Objectif : analyse des éléments du maillage écologique entre les deux bois, proposition d'amélioration... Etude réalisée par Titouan Papot dans le cadre d'un stage de fin d'étude.

14° Le relevé des dépenses effectuées pendant l'année écoulée suivant les différents postes budgétaires, approuvé par le comité de rivière

15° Les montants prévisionnels de l'année suivante budgétisés pour les différents postes, approuvés par le comité de rivière

Le tableau suivant présente le bilan comptable de l'année 2015 ainsi que le budget 2016. Le bilan de 2015 sera présenté pour approbation lors de l'assemblée générale prévue le 18 avril 2016. Le budget 2016 a été approuvé par le comité de rivière lors de la réunion d'assemblée générale du 2 décembre 2015 à Frasnes-lez-Anvaing.

			Exercice 2015	Budget 2016
I. Produits et charges d'exploitation				
Ventes et prestations			107.687,07	107.646,67
	705100	Participations communes	28.594,00	28.594,00
	705110	Participation SPW	76.593,07	76.552,67
	705120	Participation Province de Hainaut	2.500,00	2.500,00
Autres produits d'exploitation			17.814,71	37.116,31
	746300	Frais refacturés	105,60	2.500,00
	746700	Réduction charges patronales	5.509,51	3.150,00
	746720	Exonération précompte professionnel	245,68	
	746770	Allocations d'insertion	11.681,92	8.966,31
	749000	Produits d'exploitations divers	272,00	
		Apport trésorerie		22.500,00
Approvisionnements, marchandises; services et biens divers; loyer			-28.929,78	-25.490,00
	610000	Loyer, charges et entretien forfaitaire	-979,68	-1.000,00
	612220	Petit matériel non amortissable	-162,87	-350,00
	612230	Matériel didactique	-272,36	-500,00
	612300	Livres périodiques documentations	-191,75	-100,00
	612400	Imprimés	-1.319,70	-1.300,00
	612420	Fournitures de bureau diverses (& fournitures informatiques)	-1.004,77	-750,00
	612440	Frais postaux	-432,00	-500,00
	612500	Téléphone - GSM	-270,44	-300,00
	613230	Expert-comptable	-2.174,49	-2.000,00
	613300	Secrétariat social	-2.916,36	-2.500,00
	613310	Services informatiques	-181,50	-200,00
	613380	Prestations entretien de rivière	-2.981,78	-5.000,00
	613500	Assurance Incendie et frais généraux	-148,62	-150,00
	613530	Assurance matériel roulant	-836,55	-850,00
	613540	Assurance responsabilité civile	-408,10	-400,00
	615100	Voyages et déplacements Belgique (missions de service)	-4.673,76	-4.500,00
	615170	Frais participation et animation JWE	-8.749,74	-4.000,00
	615200	Annonces et insertions	-601,54	-700,00
	615245	Frais de réception (boissons réunions, prestations traiteur...)	-357,65	-250,00
	615310	Insertion au moniteur	-246,12	-120,00
	615400	Cotisations groupements	-20,00	-20,00

			Exercice 2015	Budget 2016
Rémunérations, charges sociales et pensions			-123.544,54	-118.050,00
	620200	Employés - Rémunérations	-97.971,45	-92.500,00
	621000	ONSS Employeur	-23.744,23	-22.000,00
	623000	Assurances loi	-524,24	-500,00
	623040	Cotisation Prévention & Protection (& service médical)	-380,90	-350,00
	623100	Frais de déplacement employés (maison / travail)	-1.133,94	-1.200,00
	625000	Dotations provision PV employés	-12.352,24	
	625001	Utilisation provision PV employés	12.562,46	
		Prestations exceptionnelles (jobiste, bénévolat rémunéré...)		-1.500,00
Amortissements et réductions de valeur sur frais d'établissement, sur immobilisations incorporelles et corporelles			-919,60	-1.000,00
	630100	Dotations amortissements immobilisations incorporelles	-919,60	-1.000,00
	630200	Dotations amortissements immobilisations corporelles		
II. Produits financiers			199,53	
	751200	Produits des valeurs disponibles	199,53	
	759200	Ecart de paiements fournisseurs		
Charges financières			-36,21	-50,00
	657000	Frais de banque	-35,19	-50,00
	658200	Intérêts de retard	-1,02	
III. Charges exceptionnelles			-49,90	-100,00
	670010	Précomptes mobiliers	-49,90	-100,00
Résultat de l'exercice			-27.778,72	72,98

16° Evaluation du contrat de rivière Dendre

L'AGW du 13 novembre 2008 (Art. R54. §3) prévoit une évaluation chiffrée annuelle de l'action de chaque contrat de rivière selon les critères suivants :

- Les résultats concrets de l'action des contrats de rivière sur la qualité de l'eau et de l'environnement des cours d'eau concernés ;
- La dynamique des groupes de travail et le bilan de leur action ;
- Le nombre et l'importance des actions programmées et le nombre et l'importance des actions réalisées ;
- La qualité de l'inventaire de terrain ;
- La vérification que la représentativité de chacun des groupes visés à l'article D.32 au sein du comité de rivière et du conseil d'administration est effective, et qu'aucun groupe n'a de prédominance sur les autres ;
- Le respect du profil et de la procédure de sélection du coordinateur visés à l'article R.49.

Afin d'évaluer chacun de ces critères, une liste d'indicateurs a été élaborée (**voir tableau ci-dessous**). Le but de cette démarche est d'évaluer de manière chiffrée l'efficacité d'un contrat de rivière par rapport aux missions qui lui sont dévolues.

Informations générales	Indicateurs	Chiffre	Remarques
Budget :	fonctionnement €	107.646,67	Budget total (SPW, Communes, Province)
	part SPW	76.552,67	Subside annuel (prévu dans l'AGW) + subside "JWE"
	part provinciale	2.500,00	
	part communale	28.594,00	
	aide à l'emploi - fonctionnement €	11.681,92	Aides APE
	projets €	0,00	
	aide à l'emploi - projets €	0,00	
Personnel :	équivalents temps-plein - fonctionnement	2,6	Moyenne sur l'année
	équivalents temps-plein - projets	0	
Population totale du SBH :	habitants	117.748	Population sur communes adhérentes : 92.800 (78,8 %)
Superficie totale du SBH :	km²	673	Superficie des communes adhérentes : 526 km² (78,2 %)
Implication communale	Nombre de commune dans le SBH	19	
	Nombre de communes partenaires	11	
Linéaire CE 1ère cat du SBH :	km	61	
Linéaire CE 2ième cat du SBH :	km	258	
Linéaire CE 3ième cat du SBH :	km	177	
Linéaire CE nc du SBH :	km	573	
Linéaire CE nav du SBH :	km	37	
Asbl :	nombre de membres effectifs	48	
	nombre de membres (effectifs, suppléants, adhérents, ...)	82	

Critères d'évaluation	Indicateurs	Chiffre	Remarques
Dynamique des réunions de travail :	nombre total de réunions de travail à l'initiative du CR	34	Cumulé depuis le début du PAT (2014) : 79
	nombre total de personnes (re)présent(é)es	122	Cumulé depuis le début du PAT (2014) : 293
	nombre total de réunions non à l'initiative du CR mais dans lesquelles le CR prend une part active	15	Cumulé depuis le début du PAT (2014) : 52
	nombre total de personnes (re)présent(é)es	166	Cumulé depuis le début du PAT (2014) : 496
Nombre d'actions programmées :	nombre total d'actions prévues au programme d'action triennal (PAT)	687	216 (dont l'échéance est 2014) + 19 (dont l'échéance est 2015) + 297 (récurrentes sur les 3 années)
	nombre d'actions du PAT dont l'échéance est dépassée à la fin de l'année concernée	532	
Nombre d'actions réalisées :	nombre d'actions du PAT qui sont réalisées	283	Les chiffres ne portent que sur les actions ayant pour échéance 2015 ainsi que les actions récurrentes sur les 3 années
	nombre d'actions en plus de celles du PAT qui sont réalisées	/	
	nombre d'actions du PAT qui sont en cours de réalisation	65	
	nombre d'actions en plus de celles du PAT qui sont en cours de réalisation	/	
	nombre d'actions du PAT non réalisées	82	
Importance des actions réalisées :	nombre d'actions réalisées dans le cadre des PGDHI	0	Les plans de gestion ne sont pas encore en phase d'application
Qualité de l'inventaire de terrain :	nombre de kilomètres inventoriés	420	La mise à jour de l'inventaire a consisté en une vérification des points noirs de l'inventaire 2011-2013. L'ensemble du linéaire de cours d'eau (classés) sera parcouru durant l'année 2016 afin de compléter l'inventaire "points noirs". La priorité des points noirs sera approuvée lors de l'AG du 18/04/2016
	linéaire de cours d'eau	1.106	
	nombre de PN inventoriés	815	
	nombre de PNP inventoriés	/	
	respect des fiches d'IT pour toutes les thématiques	oui	
Sensibilisation et formations : (actions réalisées directement par la cellule de coordination ou directement à son initiative)	nombre d'actions de sensibilisation réalisées	59	Cumulé depuis le début du PAT (2014) : 102
	nombre de jeunes sensibilisés par ces actions	3.441	Cumulé depuis le début du PAT (2014) : 4698
	nombre de personnes grand public sensibilisées par ces actions	771	Cumulé depuis le début du PAT (2014) : 1580
	nombre de professionnels sensibilisés par ces actions	50	Cumulé depuis le début du PAT (2014) : 65
	passages presse	5	Cumulé depuis le début du PAT (2014) : 15
	passages radio/TV	4	Cumulé depuis le début du PAT (2014) : 9
	nombre de publications	9	Cumulé depuis le début du PAT (2014) : 19
	fréquentation du site Internet	4.193	Cumulé depuis le début du PAT (2014) : 7840
	nombre de destinataires différents informées par bulletins/newsletters	249	

17° Relevé chronologique des prestations de l'année 2015

16 janvier : réunion « Parc du Tardin » à Ath
19 janvier : réunion projet STAR-FLOOD à Grammont
20 janvier : rdv avec D. Francq (bibliothèque d'Ath)
21 janvier : réunion « Parc du Tardin » à Ath
26 janvier : rdv avec A. Taffin (candidat stagiaire HEPHC)
27 janvier : rdv avec Messieurs Brocorens et Besso (préparation d'une animation à Ladeuze)
3 février : rdv avec B. Van Den Avenne (AGEFI Experts Comptables Associés)
5 février : réunion avec la commune de Lens concernant la préparation des JWE
6 février : réunion avec la commune de Lessines concernant le suivi du PAT
7 février : formation théorique sur les batraciens (formation des Guides nature des Collines)
9 février : réunion avec J. Lecomte (HIT)
9 février : rdv avec P. Brissez (école communale de Cambron-St-Vincent)
10 février : rdv à l'école St-Joseph de Maffle (préparation d'animations)
11 février : participation aux Assises « l'éducation relative à l'environnement »
12 février : rdv avec L. Brennet (CREL)
17 février : animation à Flobecq (stage de carnaval à la Maison des Plantes Médicinales)
17 février : réunion de préparation du feuillet « contrat de rivière » dans le Courrier de l'Escaut
17 février : réunion du PCDN d'Enghien
19 février : rdv avec D. Bayens (CR Senne)
23 février : journée de gestion aux Bas-Prés de la Dendre
24 février : journée de gestion aux Bas-Prés de la Dendre
24 février : rdv à l'école de Beloeil (préparation d'animations)
25 février : réunion « Parc du Tardin » à Ath
25 février : rdv avec X. Lagae
27 février : participation à l'AG de la FHPSBD
4 mars : animation pour l'ATL de Grandglise
5 mars : animation à l'école communale de Ladeuze
5 mars : réunion avec la commune de Flobecq concernant le suivi du PAT
7 mars : interview pour Ma Radio Lessines
7 mars : tenue d'un stand au Forum des simplicités à Lahamaide
9 mars : rdv avec V. Scuftaire (DCENN)
10 mars : rdv avec M. Lhoir (journaliste pour le Courrier de l'Escaut)
11 mars : animation pour l'ATL de Grandglise
11 mars : réunion avec la commune de Brugelette concernant le suivi du PAT
14 – 15 mars : JWE
17 mars : animation à l'école communale de Cambron-St-Vincent
18 mars : animation pour l'ATL de Grandglise
18 mars : réunion du conseil d'administration à Ath (Annexe 12)
19 mars : animation à l'école de Vaudignies
20 mars : rdv avec L. Vansaingèle (vérification des comptes)
20 mars : nocturne à la bibliothèque d'Ath (JWE)
21 – 22 mars : JWE
23 mars : animation à l'école communale de Cambron-St-Vincent
23 mars : réunion avec la commune de Frasnes-lez-Anvaing concernant le suivi du PAT
24 mars : réunion avec la commune de Beloeil concernant le suivi du PAT
24 mars : rdv avec J. Doyen (CRASEN) – préparation d'une journée de gestion
25 mars : animation pour l'ATL de Grandglise
26 mars : rdv avec M. Dusquesne (ATL de Chièvres)
26 mars : rdv avec C. Everaerts (Guides nature des Collines asbl)
26 mars : participation à l'AG du PNPC
27 – 28 – 29 mars : JWE
30 mars : animation à l'école St-Vincent de Beloeil
2 avril : animation à l'école St-Vincent de Beloeil

2 avril : réunion d'assemblée générale à Lens (Annexe 13)
3 avril : réunion avec M. Sirjacobs (PNPE) et G. Denonne (PNPC)
9 avril : réunion au SPW-DEMNA à Mons
14 – 15 avril : stage d'animations
17 avril : rdv avec M. Vandendriessche et J. Vaneeckhout (FRW)
18 avril : tenue d'un stand au « Printemps grandeur nature » à Bassilly
20 avril : animation à l'école communale de Vaudignies
21 avril : animation à l'école St-Joseph de Maffle
23 avril : animation à l'école St-Vincent de Beloeil
23 avril : réunion avec les Guides nature des Collines
24 avril : réunion à Chièvres concernant l'étude hydrologique du bassin de la Hunelle
28 avril : animation à l'école St-Joseph de Maffle
28 avril : réunion inter-contrats de rivière à Mons (élaboration d'une brochure sur l'assainissement)
29 avril : rdv avec M-G Mellot (Greffé du tribunal de commerce de Tournai)
29 avril : animation pour l'ATL de Chièvres
30 avril : animation à l'école St-Joseph de Maffle
4 mai : rdv avec C. Everaerts (Guides nature des Collines asbl)
5 mai : rdv avec F. Minette et L. Brennet (CREL) à Tournai
7 mai : rdv avec A. Dupont (Cercle d'Histoire et d'Archéologie d'Ath)
7 mai : rdv avec C. Bauffé (CARAH) et A. Taffin (étudiant à la HEPHC)
8 mai : réunion des coordinateurs de contrats de rivière au SPW à Jambes
9 mai : formation pratique sur les batraciens (formation des Guides nature des Collines)
12 mai : journée de gestion au Bassin Ninie en collaboration avec le CRASEN et l'IPES
13 mai : réunion inter-contrats de rivière du Hainaut à Mons
16 – 17 mai : tenue d'un stand pour le « Wallonie Week-End Bienvenue » à Brugelette
18 mai : réunion du GT « tourisme et histoire » à Ath (Annexe 11)
18 mai : animation à l'école St-Joseph de Maffle
19 mai : animation à l'école St-Joseph de Maffle
20 mai : animation à l'école St-Joseph de Maffle
22 mai : rdv avec C. Denauw (Espace Gallo-Romain d'Ath)
26 mai : animation à l'école St-Joseph de Maffle
27 mai : animation à l'école St-Joseph de Maffle
28 mai : animation à l'école communale de Silly
1^{er} juin : animation à l'école St-Vincent de Beloeil
3 juin : animation pour l'ATL de Chièvres
10 juin : animation à l'école St-Joseph de Maffle
16 juin : animation à l'école St-Vincent de Beloeil
16 juin : réunion inter-contrats de rivière à Mons (élaboration d'une brochure sur l'assainissement)
19 juin : réunion avec F. Beckers (Réseau-idée asbl) et L. Brennet (CREL) concernant la création d'un catalogue « animation »
22 – 23 juin : gestion de la balsamine de l'Himalaya sur le Ruisseau du Marais à Silly
23 juin : animation à l'école St-Joseph de Maffle
24 – 25 juin : animation au parc du Tardin à Moulbaix
26 juin : gestion de la balsamine de l'Himalaya sur le Ruisseau d'Ancre à Flobecq
28 juin : inauguration du Parc du Tardin à Moulbaix
29 juin : journée inter-contrats de rivière du district de l'Escaut à Chièvres
30 juin – 1^{er} juillet : gestion de la balsamine de l'Himalaya sur le Ruisseau d'Ancre à Flobecq
2 – 3 juillet : gestion de la balsamine de l'Himalaya sur la Marcq à Deux-Acres
7 juillet : rdv avec S. Guérin (FRW)
9 – 10 juillet : gestion de la balsamine de l'Himalaya sur le Ruisseau d'Ancre à Flobecq
13 juillet : visite du Moulin du Rié à Stambruges – préparation d'une animation
16 juillet : gestion de la balsamine de l'Himalaya sur le Ruisseau d'Ancre à Flobecq
18 – 19 juillet : tenue d'un stand à la foire agricole de Brugelette
27 – 31 juillet : stage d'animations
3 août : animation pour l'ATL de Chièvres

4 août : animation pour l'ATL de Chièvres
6 août : animation pour l'ATL de Grandglise
8 – 9 août : tenue d'un stand à la foire Art – Nature de Chièvres
10 – 14 août : stage d'animations
24 août : rdv avec G. Salme (CELITARHIS - Cercle littéraire, artistique et historique de l'arrondissement de Mons) concernant le GT « tourisme et histoire »
24 – 28 août : stage d'animations
3 septembre : réunion du conseil d'administration à Ath (Annexe 14)
4 septembre : rencontre entre les contrats de rivière hainuyers et M. Glaude (Province de Hainaut)
8 septembre : réunion de préparation du feuillet « contrat de rivière » dans le Courrier de l'Escaut
9 septembre : rdv avec M. Barbaix concernant la gestion d'une mare envahie par le myriophylle du Brésil à Bois de Lessines
10 septembre : rdv avec un représentant de la société UCOMM
10 septembre : rdv à Maffle (école) concernant la programmation d'animations
14 septembre : rdv à la Maison Culturelle d'Ath
17 septembre : réunion des coordinateurs de contrats de rivière au SPW à Jambes
17 septembre : réunion « Escaut » à Courtrai
17 septembre : réunion « Espace Bleu – Eurométropole » à Tournai
18 septembre : réunion « brochure assainissement » à Mons
21 septembre : rdv avec des représentants du laboratoire de biotechnologie et biologie appliquée du CARAH asbl
23 septembre : rdv avec V. Grandjean (IDETA) et N. Squerens (FRW) concernant le GT « tourisme & histoire »
29 septembre : réunion de terrain avec M. Dedessuslesmoustier concernant le TFE de N. Hover (stagiaire au CRD)
30 septembre : animation à l'école St-Julien d'Ath
5 octobre : rdv avec A. Leleux (Maison Culturelle d'Ath)
6 octobre : rdv à l'école d'Isières concernant la programmation d'animations
6 octobre : réunion du GT « tourisme & histoire » à Ath avec E. Vervoort (Guides nature des Collines) et J. Doyen (CRASEN)
6 octobre : animation scolaire à Maffle
7 octobre : réunion « brochure assainissement » à Mons
7 octobre : animation à l'école St-Julien d'Ath
8 octobre : animation scolaire à Maffle
12 octobre : rdv avec P-L Cuvelier (journaliste pour le Courrier de l'Escaut)
13 octobre : réunion « brochure assainissement » à Mons
13 octobre : réunion du GT « tourisme & histoire » à Silly avec E. Gervais (Syndicat d'initiative de Silly), M. Carton (CNB) et E. Vervoort (Guides nature des Collines)
13 octobre : animation scolaire à Maffle
14 octobre : animation à l'école St-Joseph d'Ath
15 octobre : animation scolaire à Maffle
16 octobre : animation scolaire à Maffle
16 octobre : réunion « brochure assainissement » à Mons
17 octobre : animation pour l'ATL de Chièvres dans le cadre de l'évènement « Place aux enfants »
19 octobre : animations (2) scolaires à Isières
20 octobre : rdv avec M. Sartorius et C. Laroye (FRW) concernant la mise en place d'une opération de développement rural sur Flobecq
20 octobre : animation scolaire à Maffle
21 octobre : animation à l'école St-Joseph à Ath
22 octobre : animation à l'Athénée Royal d'Enghien
22 octobre : réunion du « GT tourisme & histoire » à Lessines avec C. Deschuyteneer (Locale d'Ardenne & Gaume asbl), M-J Vandamme (commune de Lessines), E. Vervoort (Guides nature des Collines), R. Van Mieghem (Escaut sans Frontières asbl), G. Thèves (Action Nature asbl) et J-M Maquet (riverain)
22 octobre : rdv avec M. Ooms (directeur « développement durable » de Pairi Daiza sa)

22 octobre : AG du Parc Naturel du Pays des Collines
26 octobre : animations (2) scolaires à Isières
26 octobre : rdv avec J-N Gosselin (Comité des riverains de la Hunelle à Huissignies)
27 octobre : rdv avec B. Delcourt (agriculteur) concernant la brochure « eau et agriculture »
27 octobre : séance d'information sur la Directive Cadre Eau à Celles
28 octobre : animation à l'école St-Joseph à Ath
29 octobre : animation au parc du Tardin pour l'école Notre-Dame de Flobecq
29 octobre : séance d'information sur la DCE à Froyennes (intercommunale IPALLE)
30 octobre : réunion « brochure assainissement » à Mons
3 novembre : réunion de terrain à Huissignies concernant la lutte contre les inondations
3 novembre : GT à Ath concernant l'organisation des JWE (Annexe 10)
9 novembre : rdv avec A. Fourbisseur (HEPHC) concernant le stage de N. Hover
10 novembre : réunion du « GT tourisme & histoire » à Enghien avec G. Devriese, F. Vandebussche (commune d'Enghien) et P. Devleminck (Amitiés Marcquoises asbl)
10 novembre : animations (2) scolaires à Bassilly
12 novembre : animation à l'école EESPCF de Lessines
13 novembre : réunion du « GT tourisme & histoire » à Ath avec V. Desmet, V. Labrique, C. Minet (commune d'Ath), E. Vervoort (Guides nature des Collines) et J. Doyen (CRASEN)
13 novembre : animation à l'Athénée Royal d'Enghien
13 novembre : rdv avec A. Leleux et V. Coppens (maison Culturelle d'Ath)
17 novembre : animation à l'Athénée Royal d'Enghien
18 novembre : tenue d'un stand à la Journée « Energie » du CPAS de Lessines
18 novembre : rdv avec M. Degavre (agriculteur) concernant la brochure « eau et agriculture »
19 novembre : animation à l'école St-Julien à Ath
20 novembre : animation à l'école St-Julien à Ath
23 novembre : réunion du conseil d'administration à Ath (Annexe 15)
23 novembre : animation à l'école St-Julien à Ath
24 novembre : animation à l'Athénée Royal d'Enghien
25 novembre : animation scolaire à Bassilly
25 novembre : rdv avec un représentant de la société Agriton
26 novembre : réunion du « GT tourisme & histoire » à Brugelette avec V. Gaspard (commune de Brugelette), E. Vervoort (Guides nature des Collines), S. Guérin (FRW), B. Nasdrovisky (Sentiers.be) et A. Vos (riveraine)
26 novembre : animation à l'Athénée Royal d'Enghien
27 novembre : présentation du projet « tourisme et histoire » à la Fondation Roi Baudouin
28 novembre : tenue d'un stand dans le cadre de la Journée de l'arbre à Flobecq
30 novembre : rdv avec P. Thronte concernant la mise à jour du site internet
1^{er} décembre : animations (2) à l'Institut Albert 1^{er} d'Enghien
2 décembre : réunion de l'assemblée générale à Frasnes-lez-Anvaing (Annexe 16)
3 décembre : réunion « brochure assainissement » à Mons
3 décembre : animation à l'école communale de Cambron-St-Vincent
15 décembre : réunion des coordinateurs de contrats de rivière au SPW à Jambes
16 décembre : rdv avec S. Bricmont (IDETA)
18 décembre : participation à l'émission « Ma radio ma région » sur Ma Radio 90.1
24 décembre : réunion de terrain avec M. Faucq (Enghien environnement asbl)

Annexes

Annexe 1 : Coordonnées des participants aux réunions de CA et d'AG.

Annexe 2 : Brochure « l'agriculture et l'eau ».

Annexe 3 : EviDendre n° 16, 17 et 18.

Annexe 4 : Panneau didactique sur la mare et l'abeille (Parc du Tardin).

Annexe 5 : Folder de présentation du CRD.

Annexe 6 : Brochure de promotion des Journées Wallonnes de l'Eau.

Annexe 7 : Poster de promotion des JWE.

Annexe 8 : Roll up de présentation du CRD.

Annexe 9 : Feuilles « contrats de rivière » du Courrier de l'Escaut.

Annexe 10 : PV de la réunion du GT sensibilisation du 03/11/2015 à Ath.

Annexe 11 : PV de la réunion du GT tourisme et histoire du 18/05/2015 à Ath.

Annexe 12 : PV de la réunion du CA du 18/03/2015 à Ath.

Annexe 13 : PV de la réunion de l'AG du 02/04/2015 à Lens.

Annexe 14 : PV de la réunion du CA du 03/09/2015 à Ath.

Annexe 15 : PV de la réunion du CA du 23/11/2015 à Ath.

Annexe 16 : PV de la réunion de l'AG du 02/12/2015 à Frasnes-lez-Anvaing.